



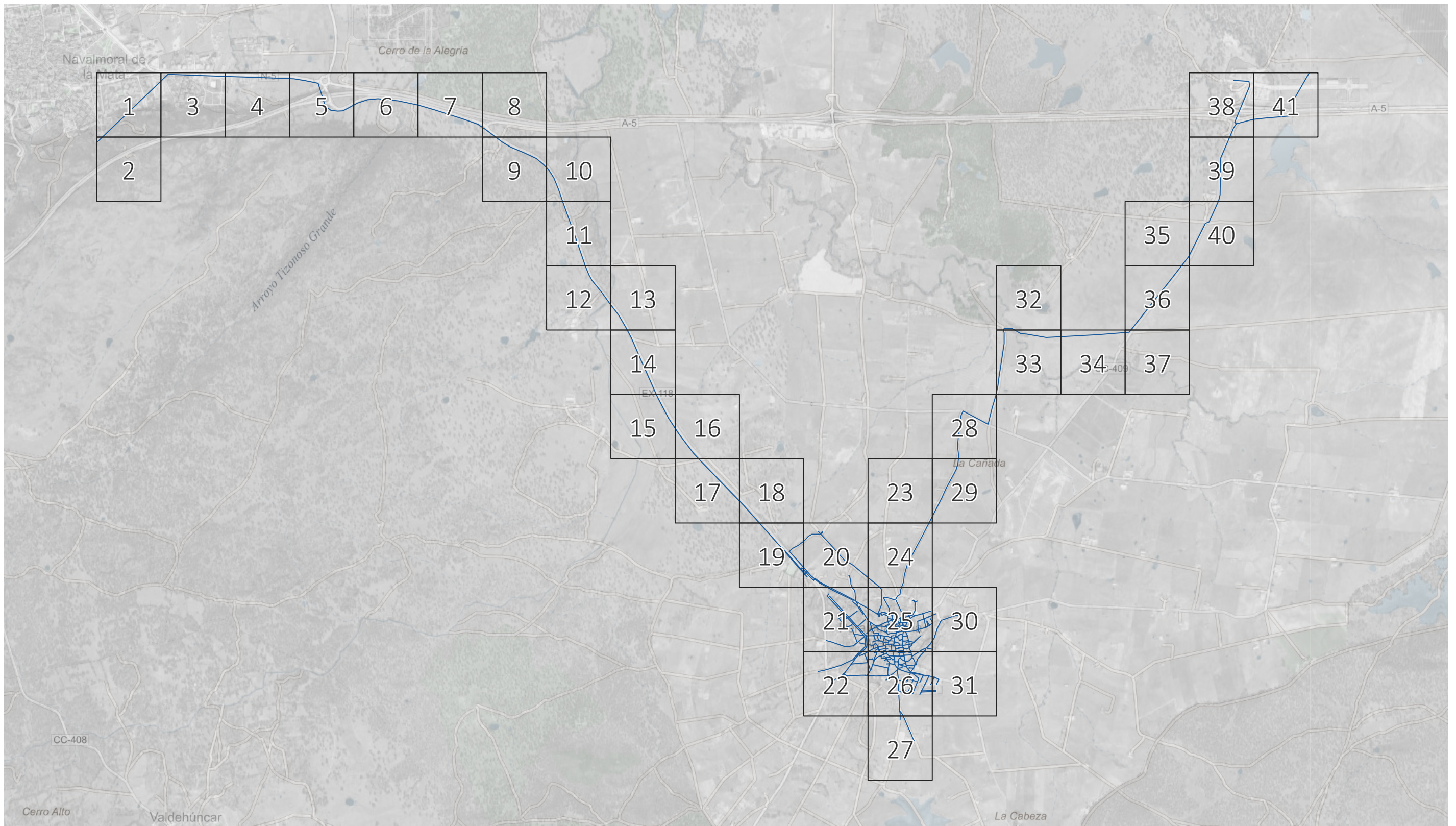
TERCERA CONVOCATORIA DE SUBVENCIONES PARA PROYECTOS DE MEJORA DE LA EFICIENCIA DEL CICLO URBANO DEL AGUA (PERTE DIGITALIZACIÓN DEL CICLO DEL AGUA), EN EL MARCO DEL PRTR

## **ACTUALIZACIÓN DE LA MODELACIÓN CARTOGRÁFICA DE LA RED DE DISTRIBUCIÓN Y SANEAMIENTO DE PERALEDA DE LA MATA (CÁCERES)**

[www.aqlara.com](http://www.aqlara.com)

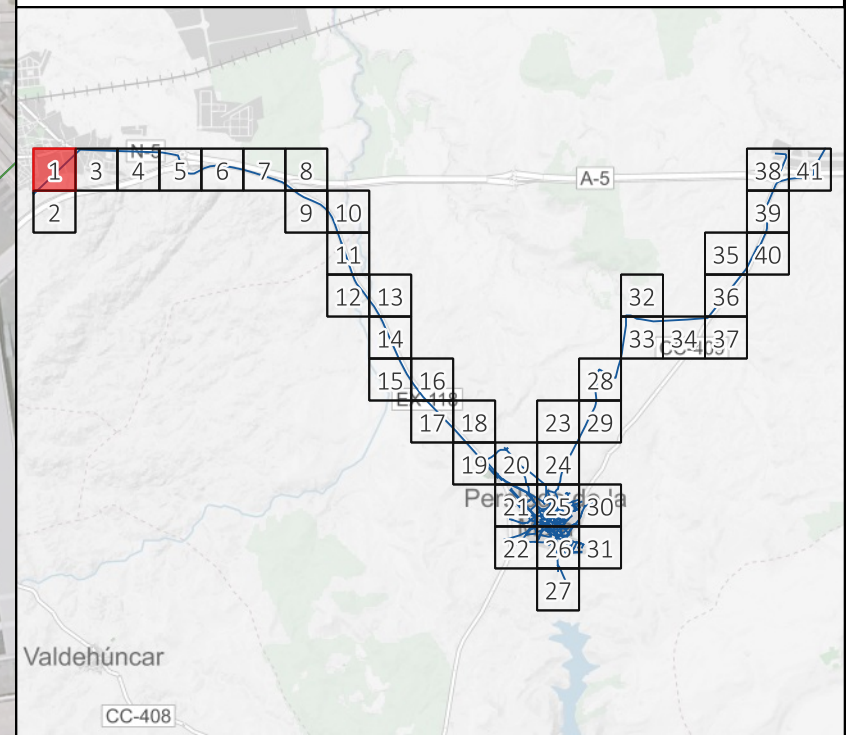
FIRMADO:

SERGI LLÀCER SANSALONI  
RESPONSABLE DE OFICINA TÉCNICA Y TECNOLOGÍAS






### PLANO GUÍA



### ESCALA GRÁFICA



### LEYENDA

<b>Infraestructuras</b>	Contador	PE
Elevación	Hidrante	PVC
Punto de entrega	Tapón	DESC
Depósito operativo	Ventosa	Tramo no operativo
Depósito no operativo	Válvula de corte abierta	<b>Acometida</b>
<b>Tratamiento</b>	Válvula de corte cerrada	Ubicación acometida
Clorador	<b>Red de distribución</b>	Enlace acometida
<b>Elementos de red</b>	FC	
Boca de riego	FD	



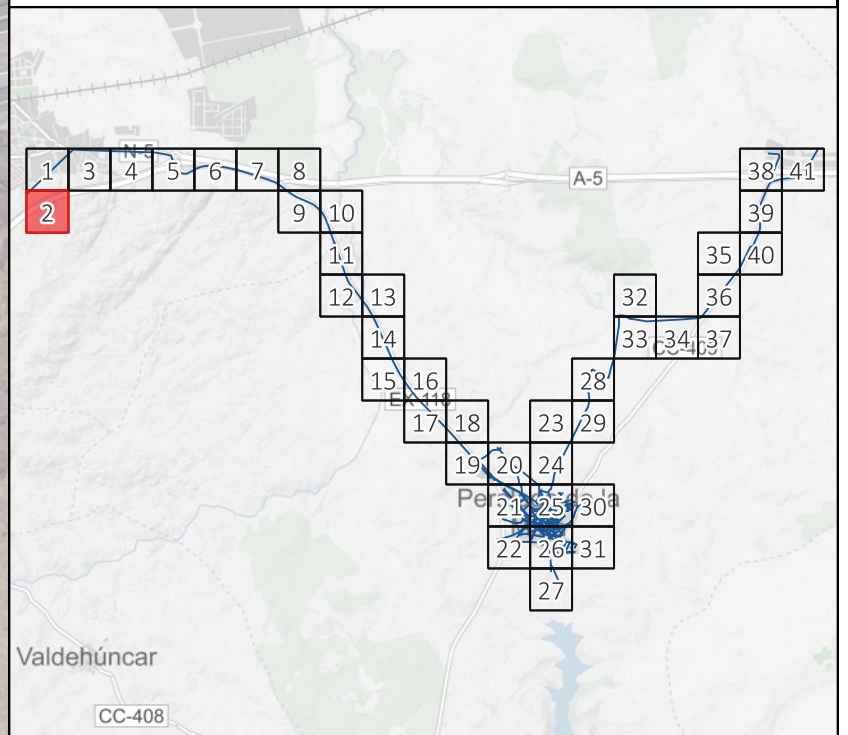
PROYECTO: SERVICIO DE ABASTECIMIENTO DE AGUA POTABLE

SITUACIÓN: TÉRMINO MUNICIPAL DE PERALEDA DE LA MATA (CÁCERES)

FECHA: MAYO 2026	PLANO: RED DE DISTRIBUCIÓN DE AGUA POTABLE ATLAS- ZONA 1	ESCALA: 1:1.900	Nº: 1 de 41
------------------------	--	--------------------	----------------



**PLANO GUÍA**



**ESCALA GRÁFICA**



**LEYENDA**

<b>Infraestructuras</b>	Contador	PE
Elevación	Hidrante	PVC
Punto de entrega	Tapón	DESC
Depósito operativo	Ventosa	Tramo no operativo
Depósito no operativo	Válvula de corte abierta	<b>Acometida</b>
<b>Tratamiento</b>	Válvula de corte cerrada	Ubicación acometida
Clorador	<b>Red de distribución</b>	Enlace acometida
<b>Elementos de red</b>	FC	
Boca de riego	FD	




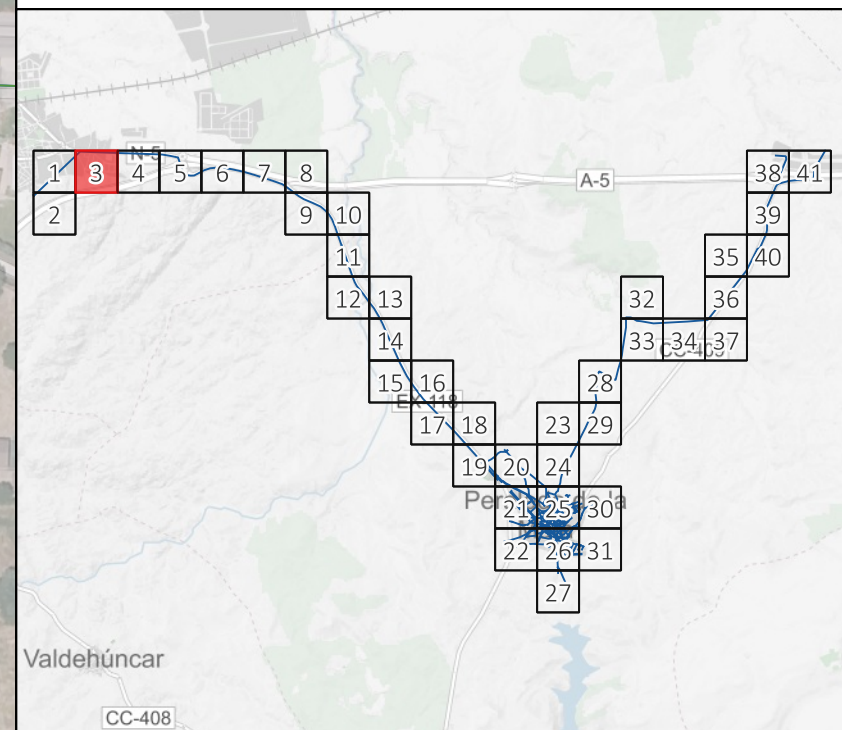
PROYECTO: SERVICIO DE ABASTECIMIENTO DE AGUA POTABLE

SITUACIÓN: TÉRMINO MUNICIPAL DE PERALEDA DE LA MATA (CÁCERES)

FECHA: MAYO 2026	PLANO: RED DE DISTRIBUCIÓN DE AGUA POTABLE ATLAS- ZONA 2	ESCALA: 1:1.900	Nº: 2 de 41
------------------------	--	--------------------	----------------



**PLANO GUÍA**



**LEYENDA**

<b>Infraestructuras</b>	Contador	PE
Elevación	Hidrante	PVC
Punto de entrega	Tapón	DESC
Depósito operativo	Ventosa	Tramo no operativo
Depósito no operativo	Válvula de corte abierta	<b>Acometida</b>
<b>Tratamiento</b>	Válvula de corte cerrada	Ubicación acometida
Clorador	<b>Red de distribución</b>	Enlace acometida
<b>Elementos de red</b>	FC	
Boca de riego	FD	



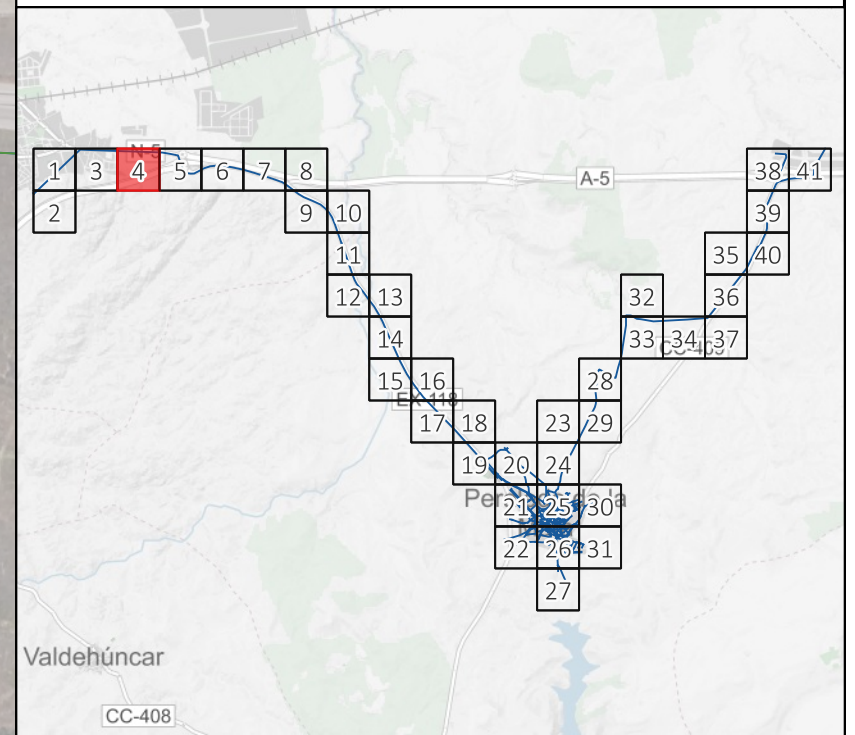
PROYECTO: SERVICIO DE ABASTECIMIENTO DE AGUA POTABLE

SITUACIÓN: TÉRMINO MUNICIPAL DE PERALEDA DE LA MATA (CÁCERES)

FECHA: MAYO 2026	PLANO: RED DE DISTRIBUCIÓN DE AGUA POTABLE ATLAS- ZONA 3	ESCALA: 1:1.900	Nº: 3 de 41
------------------------	--	--------------------	----------------



## PLANO GUÍA



## ESCALA GRÁFICA



## LEYENDA

<b>Infraestructuras</b>	Contador	PE
Elevación	Hidrante	PVC
Punto de entrega	Tapón	DESC
Depósito operativo	Ventosa	Tramo no operativo
Depósito no operativo	Válvula de corte abierta	<b>Acometida</b>
<b>Tratamiento</b>	Válvula de corte cerrada	Ubicación acometida
Clorador	<b>Red de distribución</b>	Enlace acometida
<b>Elementos de red</b>	FC	
Boca de riego	FD	



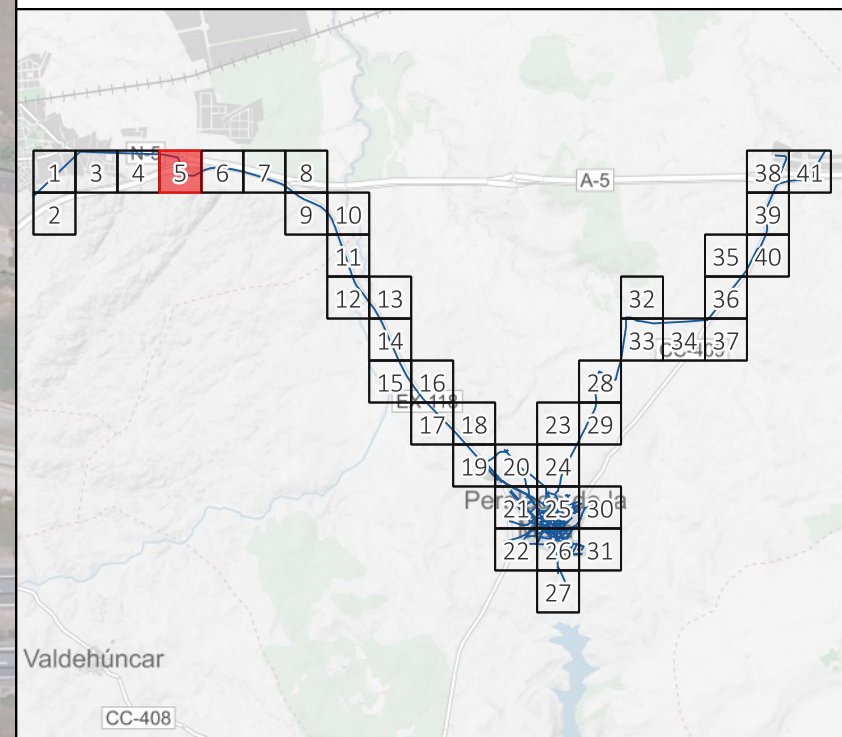
PROYECTO: SERVICIO DE ABASTECIMIENTO DE AGUA POTABLE

SITUACIÓN: TÉRMINO MUNICIPAL DE PERALEDA DE LA MATA (CÁCERES)

FECHA: MAYO 2026	PLANO: RED DE DISTRIBUCIÓN DE AGUA POTABLE ATLAS- ZONA 4	ESCALA: 1:1.900	Nº: 4 de 41
------------------------	--	--------------------	----------------



**PLANO GUÍA**



**ESCALA GRÁFICA**



**LEYENDA**

<b>Infraestructuras</b>	Contador	PE
Elevación	Hidrante	PVC
Punto de entrega	Tapón	DESC
Depósito operativo	Ventosa	Tramo no operativo
Depósito no operativo	Válvula de corte abierta	<b>Acometida</b>
<b>Tratamiento</b>	Válvula de corte cerrada	Ubicación acometida
Clorador	<b>Red de distribución</b>	Enlace acometida
<b>Elementos de red</b>	FC	
Boca de riego	FD	



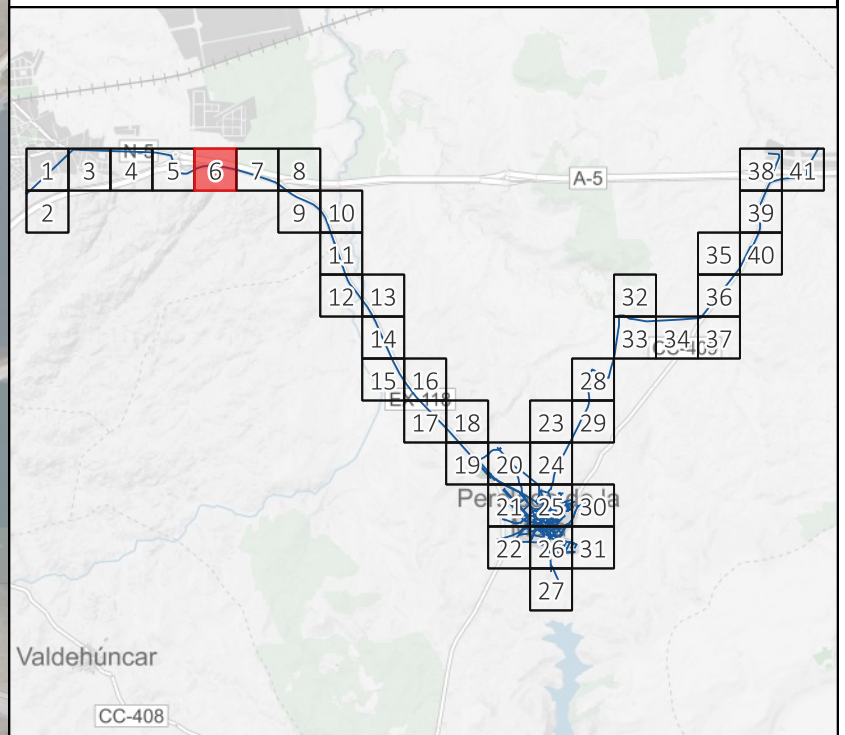
PROYECTO: SERVICIO DE ABASTECIMIENTO DE AGUA POTABLE

SITUACIÓN: TÉRMINO MUNICIPAL DE PERALEDA DE LA MATA (CÁCERES)

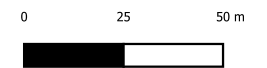
FECHA: MAYO 2026	PLANO: RED DE DISTRIBUCIÓN DE AGUA POTABLE ATLAS- ZONA 5	ESCALA: 1:1.900	Nº: 5 de 41
------------------------	--	--------------------	----------------



**PLANO GUÍA**



**ESCALA GRÁFICA**



**LEYENDA**

<b>Infraestructuras</b>	Contador	PE
Elevación	Hidrante	PVC
Punto de entrega	Tapón	DESC
Depósito operativo	Ventosa	Tramo no operativo
Depósito no operativo	Válvula de corte abierta	<b>Acometida</b>
<b>Tratamiento</b>	Válvula de corte cerrada	Ubicación acometida
Clorador	<b>Red de distribución</b>	Enlace acometida
<b>Elementos de red</b>	FC	
Boca de riego	FD	



PROYECTO: SERVICIO DE ABASTECIMIENTO DE AGUA POTABLE

SITUACIÓN: TÉRMINO MUNICIPAL DE PERALEDA DE LA MATA (CÁCERES)

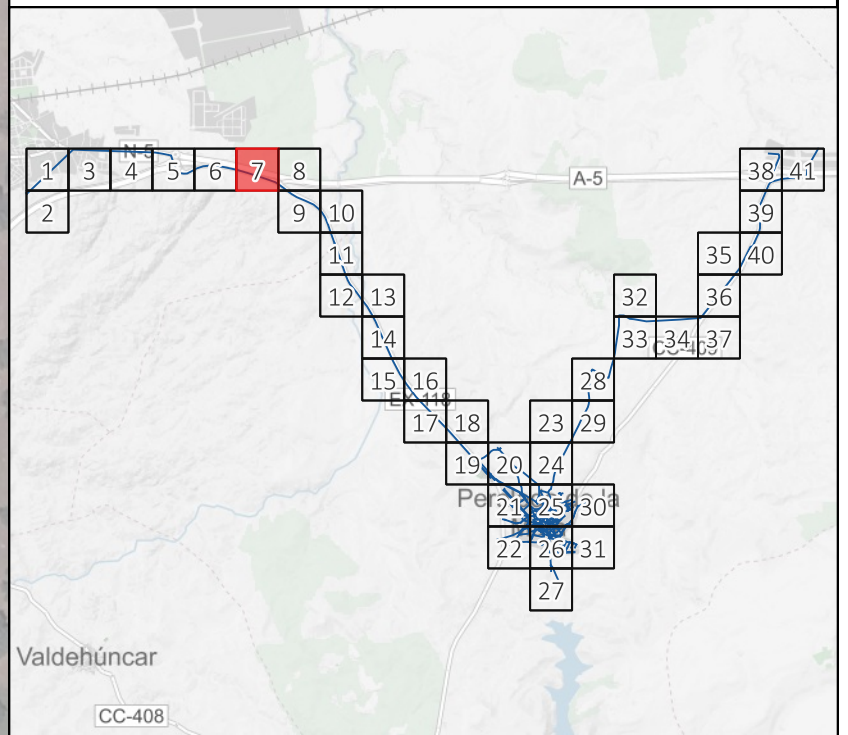
FECHA: MAYO 2026

PLANO: RED DE DISTRIBUCIÓN DE AGUA POTABLE ATLAS- ZONA 6

ESCALA: 1:1.900  
Nº: 6 de 41



**PLANO GUÍA**



**ESCALA GRÁFICA**



**LEYENDA**

<b>Infraestructuras</b>	Contador	PE
Elevación	Hidrante	PVC
Punto de entrega	Tapón	DESC
Depósito operativo	Ventosa	Tramo no operativo
Depósito no operativo	Válvula de corte abierta	<b>Acometida</b>
<b>Tratamiento</b>	Válvula de corte cerrada	Ubicación acometida
Clorador	<b>Red de distribución</b>	Enlace acometida
<b>Elementos de red</b>	FC	
Boca de riego	FD	



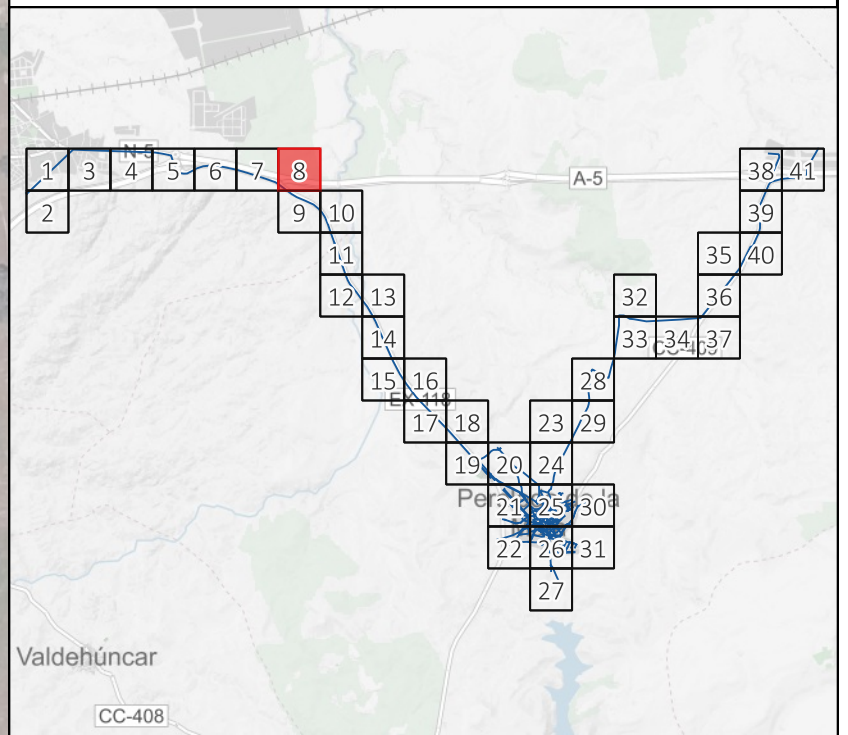
PROYECTO: SERVICIO DE ABASTECIMIENTO DE AGUA POTABLE

SITUACIÓN: TÉRMINO MUNICIPAL DE PERALEDA DE LA MATA (CÁCERES)

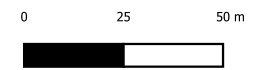
FECHA: MAYO 2026	PLANO: RED DE DISTRIBUCIÓN DE AGUA POTABLE ATLAS- ZONA 7	ESCALA: 1:1.900	Nº: 7 de 41
------------------------	--	--------------------	----------------



**PLANO GUÍA**



**ESCALA GRÁFICA**



**LEYENDA**

<b>Infraestructuras</b>	Contador	PE
Elevación	Hidrante	PVC
Punto de entrega	Tapón	DESC
Depósito operativo	Ventosa	Tramo no operativo
Depósito no operativo	Válvula de corte abierta	<b>Acometida</b>
Clorador	Válvula de corte cerrada	Ubicación acometida
<b>Elementos de red</b>	<b>Red de distribución</b>	Enlace acometida
Boca de riego	FC	
	FD	



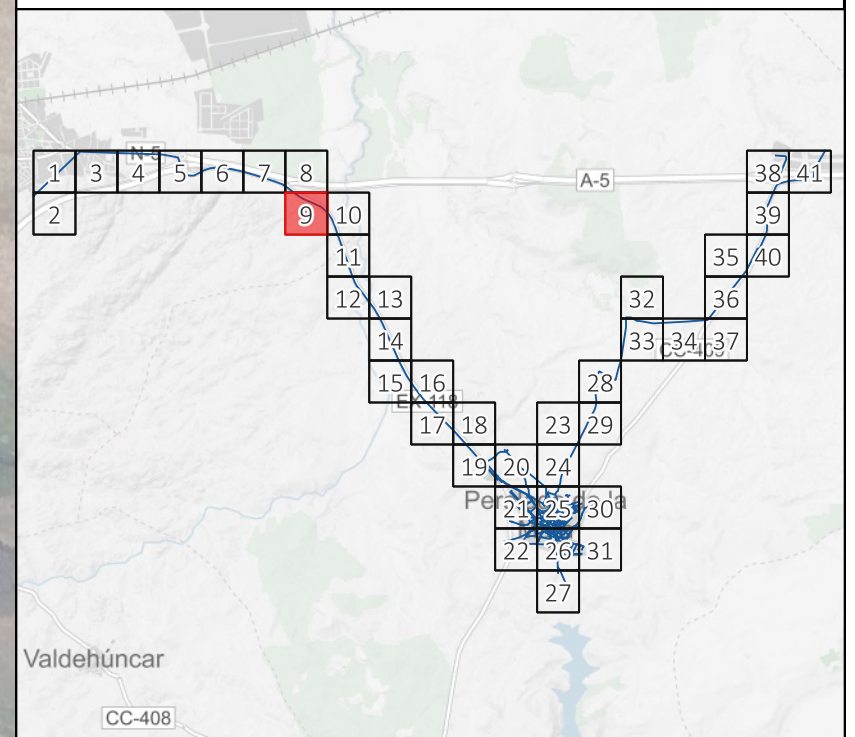
PROYECTO: SERVICIO DE ABASTECIMIENTO DE AGUA POTABLE

SITUACIÓN: TÉRMINO MUNICIPAL DE PERALEDA DE LA MATA (CÁCERES)

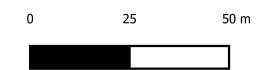
FECHA: MAYO 2026	PLANO: RED DE DISTRIBUCIÓN DE AGUA POTABLE ATLAS- ZONA 8	ESCALA: 1:1.900	Nº: 8 de 41
------------------------	--	--------------------	----------------



**PLANO GUÍA**



**ESCALA GRÁFICA**



**LEYENDA**

<b>Infraestructuras</b>	Contador	PE
Elevación	Hidrante	PVC
Punto de entrega	Tapón	DESC
Depósito operativo	Ventosa	Tramo no operativo
Depósito no operativo	Válvula de corte abierta	<b>Acometida</b>
<b>Tratamiento</b>	Válvula de corte cerrada	Ubicación acometida
Clorador	<b>Red de distribución</b>	Enlace acometida
<b>Elementos de red</b>	FC	
Boca de riego	FD	



PROYECTO: SERVICIO DE ABASTECIMIENTO DE AGUA POTABLE

SITUACIÓN: TÉRMINO MUNICIPAL DE PERALEDA DE LA MATA (CÁCERES)

FECHA: MAYO 2026

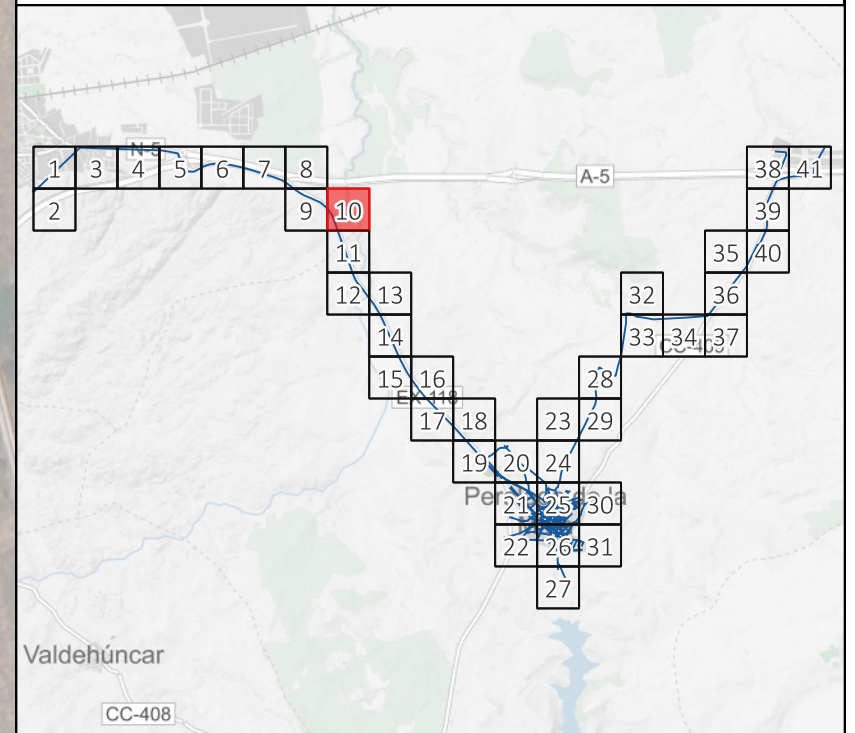
PLANO: RED DE DISTRIBUCIÓN DE AGUA POTABLE ATLAS- ZONA 9

ESCALA: 1:1.900

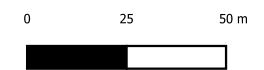
Nº: 9 de 41



**PLANO GUÍA**



**ESCALA GRÁFICA**



**LEYENDA**

<b>Infraestructuras</b>	Contador	PE
Elevación	Hidrante	PVC
Punto de entrega	Tapón	DESC
Depósito operativo	Ventosa	Tramo no operativo
Depósito no operativo	Válvula de corte abierta	<b>Acometida</b>
<b>Tratamiento</b>	Válvula de corte cerrada	Ubicación acometida
Clorador	<b>Red de distribución</b>	Enlace acometida
<b>Elementos de red</b>	FC	
Boca de riego	FD	



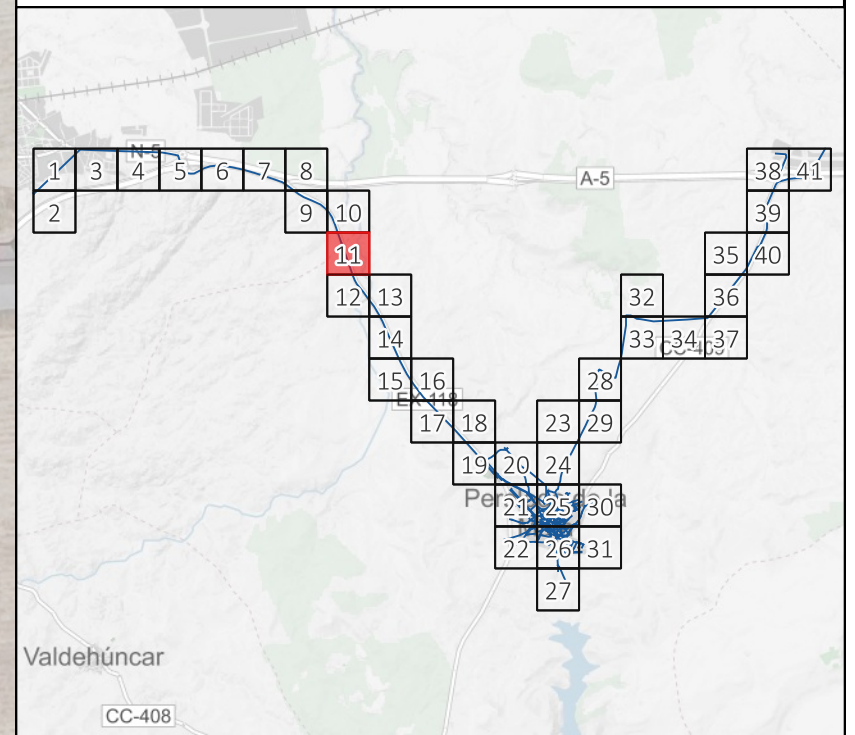
PROYECTO: SERVICIO DE ABASTECIMIENTO DE AGUA POTABLE

SITUACIÓN: TÉRMINO MUNICIPAL DE PERALEDA DE LA MATA (CÁCERES)

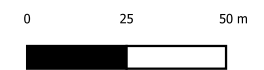
FECHA: MAYO 2026	PLANO: RED DE DISTRIBUCIÓN DE AGUA POTABLE ATLAS- ZONA 10	ESCALA: 1:1.900	Nº: 10 de 41
------------------------	---	--------------------	-----------------



### PLANO GUÍA



### ESCALA GRÁFICA



### LEYENDA

<b>Infraestructuras</b>	Contador	PE
Elevación	Hidrante	PVC
Punto de entrega	Tapón	DESC
Depósito operativo	Ventosa	Tramo no operativo
Depósito no operativo	Válvula de corte abierta	<b>Acometida</b>
<b>Tratamiento</b>	Válvula de corte cerrada	Ubicación acometida
Clorador	<b>Red de distribución</b>	Enlace acometida
<b>Elementos de red</b>	FC	
Boca de riego	FD	



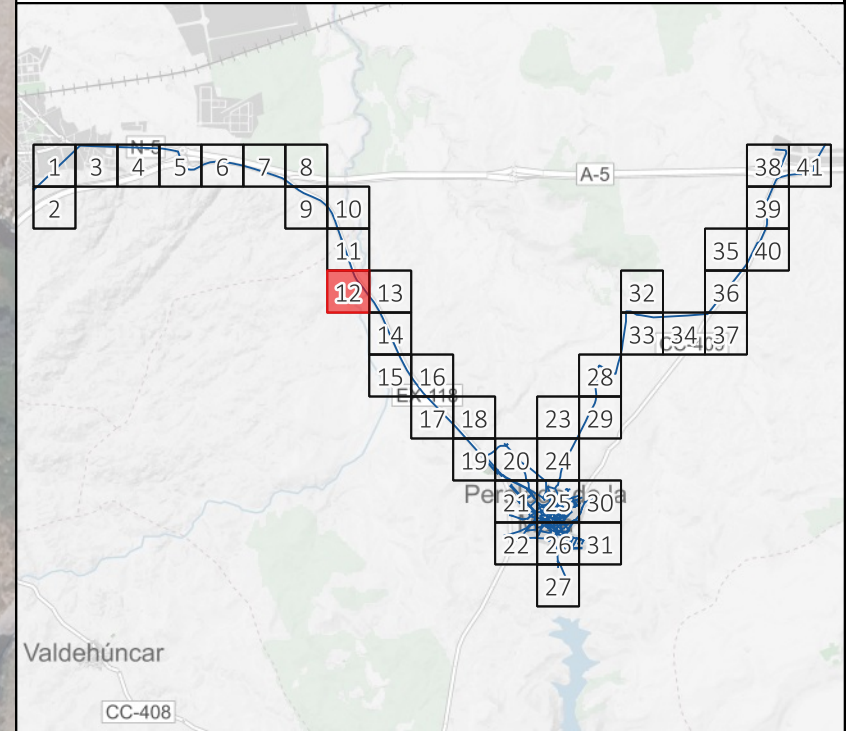
PROYECTO: SERVICIO DE ABASTECIMIENTO DE AGUA POTABLE

SITUACIÓN: TÉRMINO MUNICIPAL DE PERALEDA DE LA MATA (CÁ CERES)

FECHA: MAYO 2026	PLANO: RED DE DISTRIBUCIÓN DE AGUA POTABLE ATLAS- ZONA 11	ESCALA: 1:1.900	Nº: 11 de 41
------------------------	---	--------------------	-----------------



**PLANO GUÍA**



**ESCALA GRÁFICA**



**LEYENDA**

<b>Infraestructuras</b>	Contador	PE
Elevación	Hidrante	PVC
Punto de entrega	Tapón	DESC
Depósito operativo	Ventosa	Tramo no operativo
Depósito no operativo	Válvula de corte abierta	<b>Acometida</b>
<b>Tratamiento</b>	Válvula de corte cerrada	Ubicación acometida
Clorador	<b>Red de distribución</b>	Enlace acometida
<b>Elementos de red</b>	FC	
Boca de riego	FD	



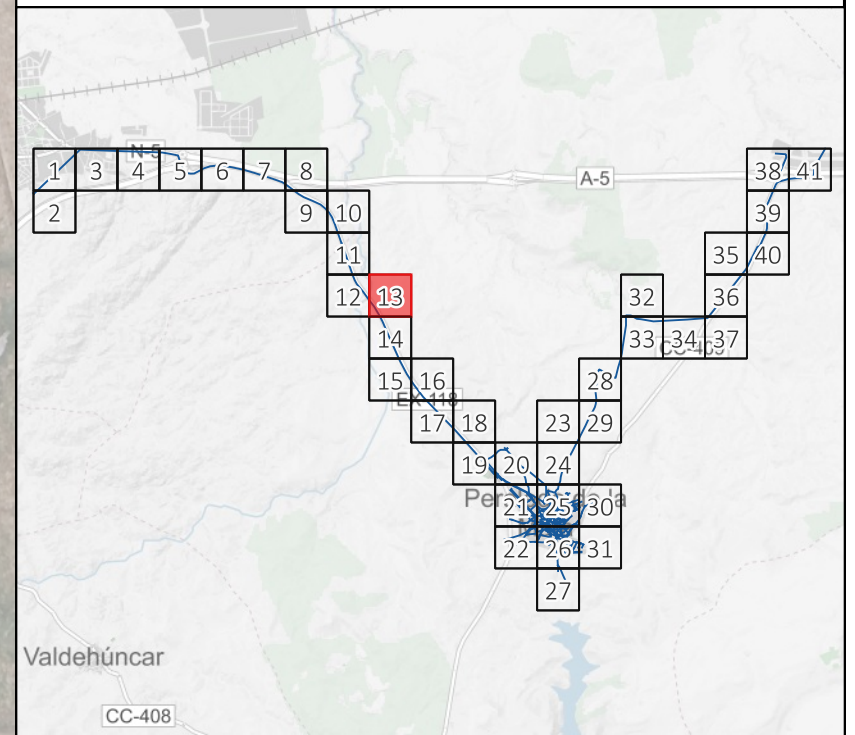
PROYECTO: SERVICIO DE ABASTECIMIENTO DE AGUA POTABLE

SITUACIÓN: TÉRMINO MUNICIPAL DE PERALEDA DE LA MATA (CÁCERES)

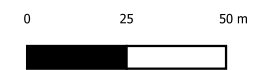
FECHA: MAYO 2026	PLANO: RED DE DISTRIBUCIÓN DE AGUA POTABLE ATLAS- ZONA 12	ESCALA: 1:1.900	Nº: 12 de 41
------------------------	---	--------------------	-----------------



**PLANO GUÍA**



**ESCALA GRÁFICA**



**LEYENDA**

<b>Infraestructuras</b>	Contador	PE
Elevación	Hidrante	PVC
Punto de entrega	Tapón	DESC
Depósito operativo	Ventosa	Tramo no operativo
Depósito no operativo	Válvula de corte abierta	<b>Acometida</b>
<b>Tratamiento</b>	Válvula de corte cerrada	Ubicación acometida
Clorador	<b>Red de distribución</b>	Enlace acometida
<b>Elementos de red</b>	FC	
Boca de riego	FD	



PROYECTO: SERVICIO DE ABASTECIMIENTO DE AGUA POTABLE

SITUACIÓN: TÉRMINO MUNICIPAL DE PERALEDA DE LA MATA (CÁCERES)

FECHA: MAYO 2026

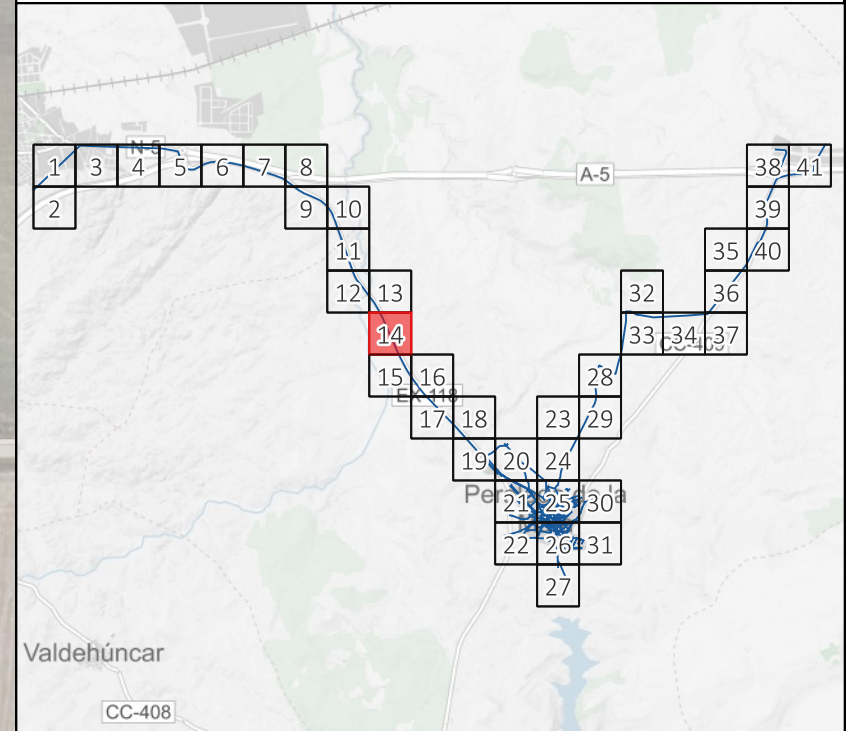
PLANO: RED DE DISTRIBUCIÓN DE AGUA POTABLE ATLAS- ZONA 13

ESCALA: 1:1.900

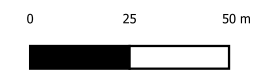
Nº: 13 de 41



**PLANO GUÍA**



**ESCALA GRÁFICA**



**LEYENDA**

<b>Infraestructuras</b>	Contador	PE
Elevación	Hidrante	PVC
Punto de entrega	Tapón	DESC
Depósito operativo	Ventosa	Tramo no operativo
Depósito no operativo	Válvula de corte abierta	<b>Acometida</b>
<b>Tratamiento</b>	Válvula de corte cerrada	Ubicación acometida
Clorador	<b>Red de distribución</b>	Enlace acometida
<b>Elementos de red</b>	FC	
Boca de riego	FD	



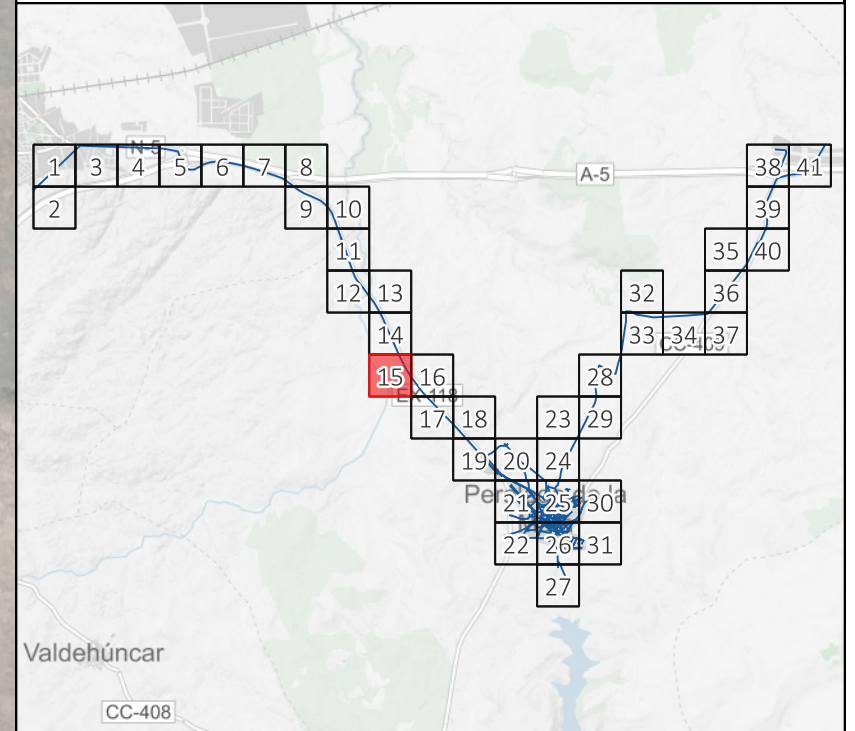
PROYECTO: SERVICIO DE ABASTECIMIENTO DE AGUA POTABLE

SITUACIÓN: TÉRMINO MUNICIPAL DE PERALEDA DE LA MATA (CÁCERES)

FECHA: MAYO 2026	PLANO: RED DE DISTRIBUCIÓN DE AGUA POTABLE ATLAS- ZONA 14	ESCALA: 1:1.900	Nº: 14 de 41
------------------------	---	--------------------	-----------------



**PLANO GUÍA**



**ESCALA GRÁFICA**



**LEYENDA**

<b>Infraestructuras</b>	Contador	PE
Elevación	Hidrante	PVC
Punto de entrega	Tapón	DESC
Depósito operativo	Ventosa	Tramo no operativo
Depósito no operativo	Válvula de corte abierta	<b>Acometida</b>
<b>Tratamiento</b>	Válvula de corte cerrada	Ubicación acometida
Clorador	<b>Red de distribución</b>	Enlace acometida
<b>Elementos de red</b>	FC	
Boca de riego	FD	



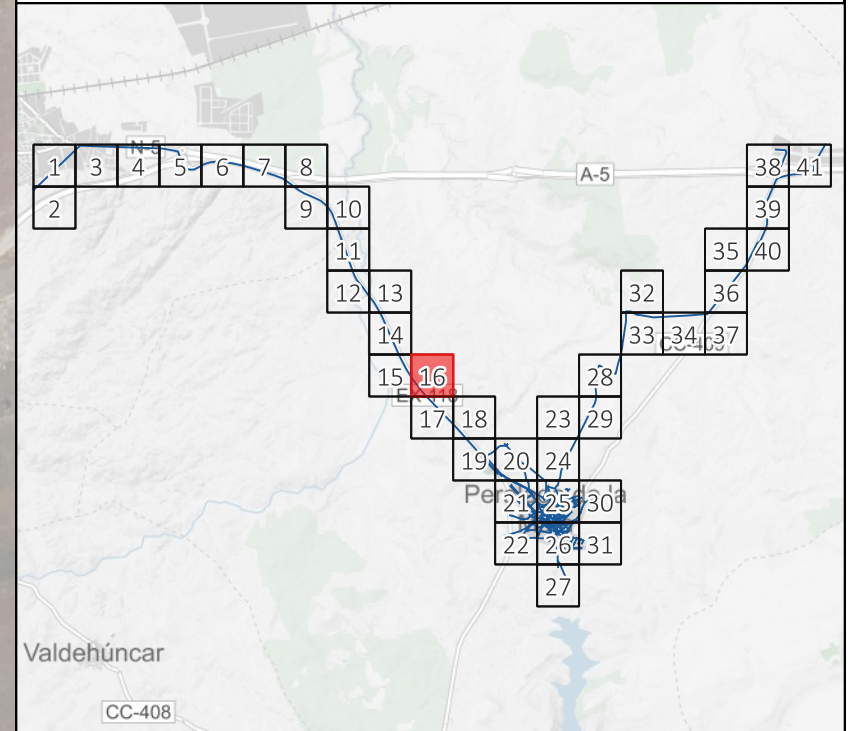
PROYECTO: SERVICIO DE ABASTECIMIENTO DE AGUA POTABLE

SITUACIÓN: TÉRMINO MUNICIPAL DE PERALEDA DE LA MATA (CÁCERES)

FECHA: MAYO 2026	PLANO: RED DE DISTRIBUCIÓN DE AGUA POTABLE ATLAS- ZONA 15	ESCALA: 1:1.900	Nº: 15 de 41
------------------------	---	--------------------	-----------------



### PLANO GUÍA



### ESCALA GRÁFICA



### LEYENDA

<b>Infraestructuras</b>	Contador	PE
Elevación	Hidrante	PVC
Punto de entrega	Tapón	DESC
Depósito operativo	Ventosa	Tramo no operativo
Depósito no operativo	Válvula de corte abierta	<b>Acometida</b>
<b>Tratamiento</b>	Válvula de corte cerrada	Ubicación acometida
Clorador	<b>Red de distribución</b>	Enlace acometida
<b>Elementos de red</b>	FC	
Boca de riego	FD	



PROYECTO: SERVICIO DE ABASTECIMIENTO DE AGUA POTABLE

SITUACIÓN: TÉRMINO MUNICIPAL DE PERALEDA DE LA MATA (CÁCERES)

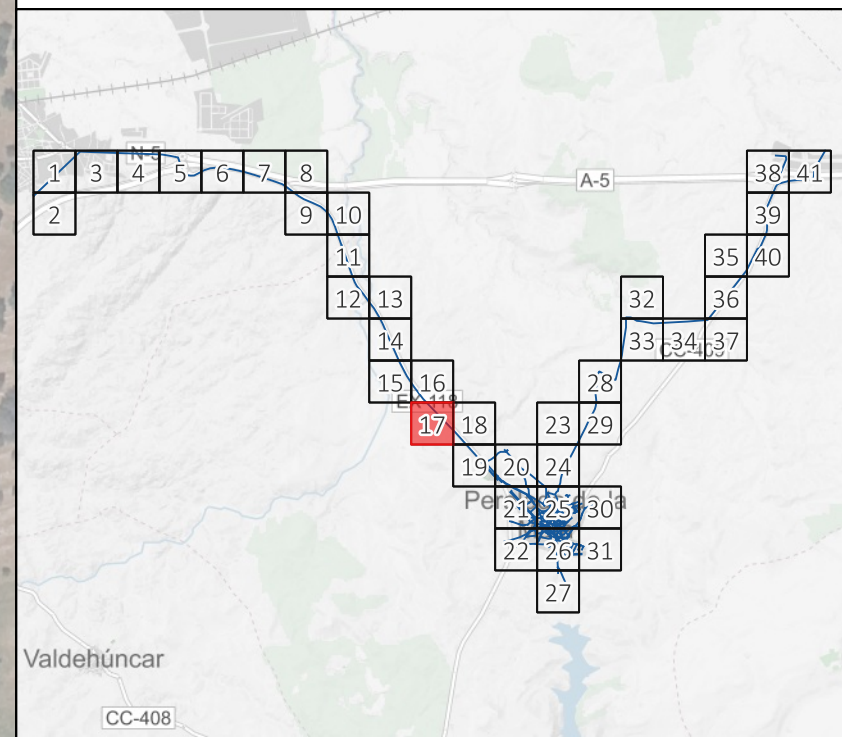
FECHA: MAYO 2026

PLANO: RED DE DISTRIBUCIÓN DE AGUA POTABLE ATLAS- ZONA 16

ESCALA: 1:1.900 Nº: 16 de 41



### PLANO GUÍA



### ESCALA GRÁFICA



### LEYENDA

<b>Infraestructuras</b>	Contador	PE
Elevación	Hidrante	PVC
Punto de entrega	Tapón	DESC
Depósito operativo	Ventosa	Tramo no operativo
Depósito no operativo	Válvula de corte abierta	<b>Acometida</b>
<b>Tratamiento</b>	Válvula de corte cerrada	Ubicación acometida
Clorador	<b>Red de distribución</b>	Enlace acometida
<b>Elementos de red</b>	FC	
Boca de riego	FD	



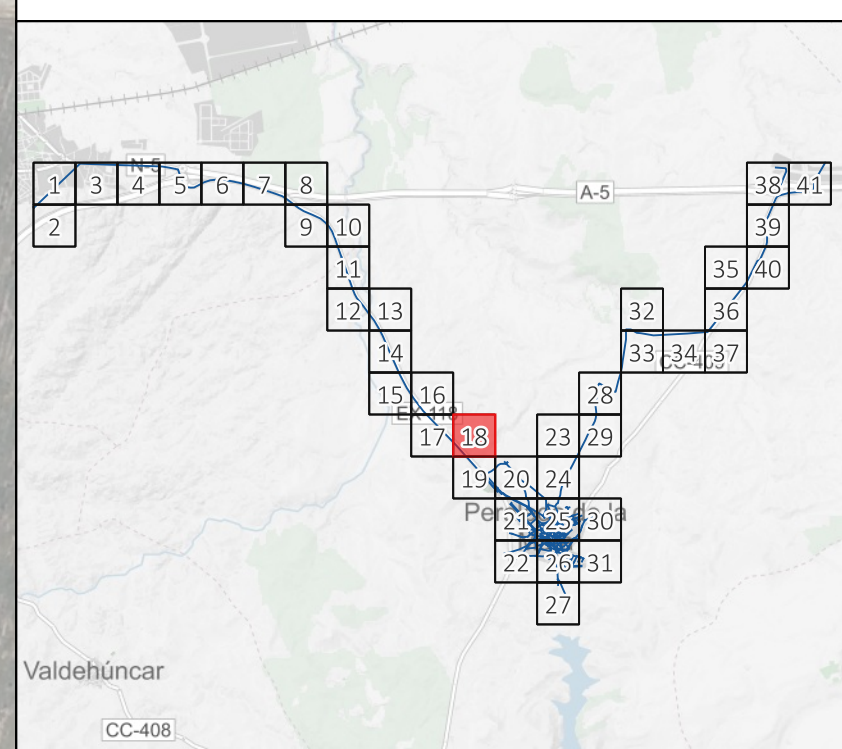
PROYECTO: SERVICIO DE ABASTECIMIENTO DE AGUA POTABLE

SITUACIÓN: TÉRMINO MUNICIPAL DE PERALEDA DE LA MATA (CÁCERES)

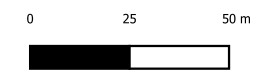
FECHA: MAYO 2026	PLANO: RED DE DISTRIBUCIÓN DE AGUA POTABLE ATLAS- ZONA 17	ESCALA: 1:1.900	Nº: 17 de 41
------------------------	---	--------------------	-----------------



### PLANO GUÍA



### ESCALA GRÁFICA



### LEYENDA

<b>Infraestructuras</b>	Contador	PE
Elevación	Hidrante	PVC
Punto de entrega	Tapón	DESC
Depósito operativo	Ventosa	Tramo no operativo
Depósito no operativo	Válvula de corte abierta	<b>Acometida</b>
<b>Tratamiento</b>	Válvula de corte cerrada	Ubicación acometida
Clorador	<b>Red de distribución</b>	Enlace acometida
<b>Elementos de red</b>	FC	
Boca de riego	FD	



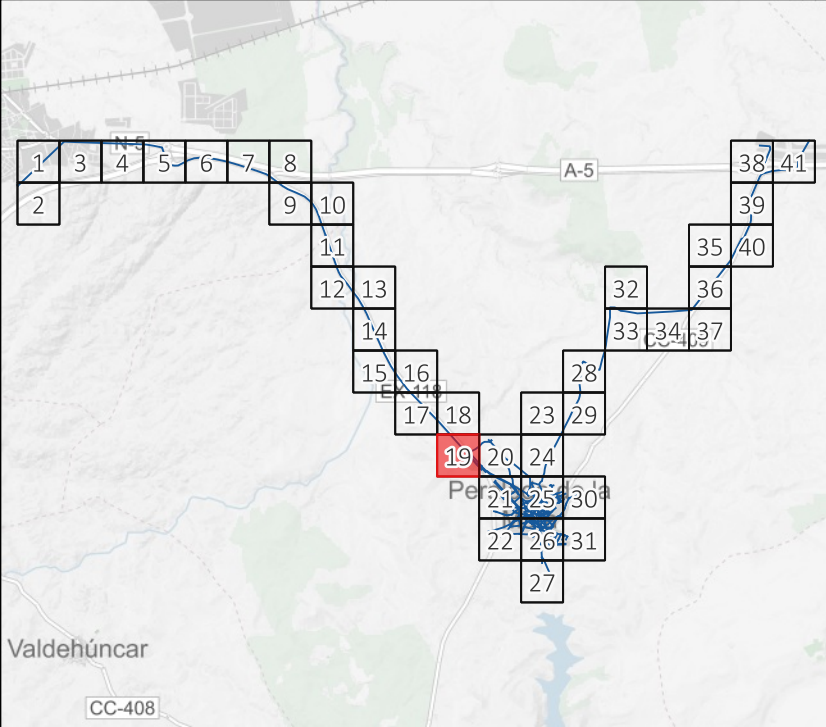
PROYECTO: SERVICIO DE ABASTECIMIENTO DE AGUA POTABLE

SITUACIÓN: TÉRMINO MUNICIPAL DE PERALEDA DE LA MATA (CÁCERES)

FECHA: MAYO 2026	PLANO: RED DE DISTRIBUCIÓN DE AGUA POTABLE ATLAS- ZONA 18	ESCALA: 1:1.900	Nº: 18 de 41
------------------------	---	--------------------	-----------------



**PLANO GUÍA**



**ESCALA GRÁFICA**



**LEYENDA**

<b>Infraestructuras</b>	Contador	PE
Elevación	Hidrante	PVC
Punto de entrega	Tapón	DESC
Depósito operativo	Ventosa	Tramo no operativo
Depósito no operativo	Válvula de corte abierta	<b>Acometida</b>
Clorador	Válvula de corte cerrada	Ubicación acometida
<b>Elementos de red</b>	<b>Red de distribución</b>	Enlace acometida
Boca de riego	FC	
	FD	



PROYECTO: SERVICIO DE ABASTECIMIENTO DE AGUA POTABLE

SITUACIÓN: TÉRMINO MUNICIPAL DE PERALEDA DE LA MATA (CÁCERES)

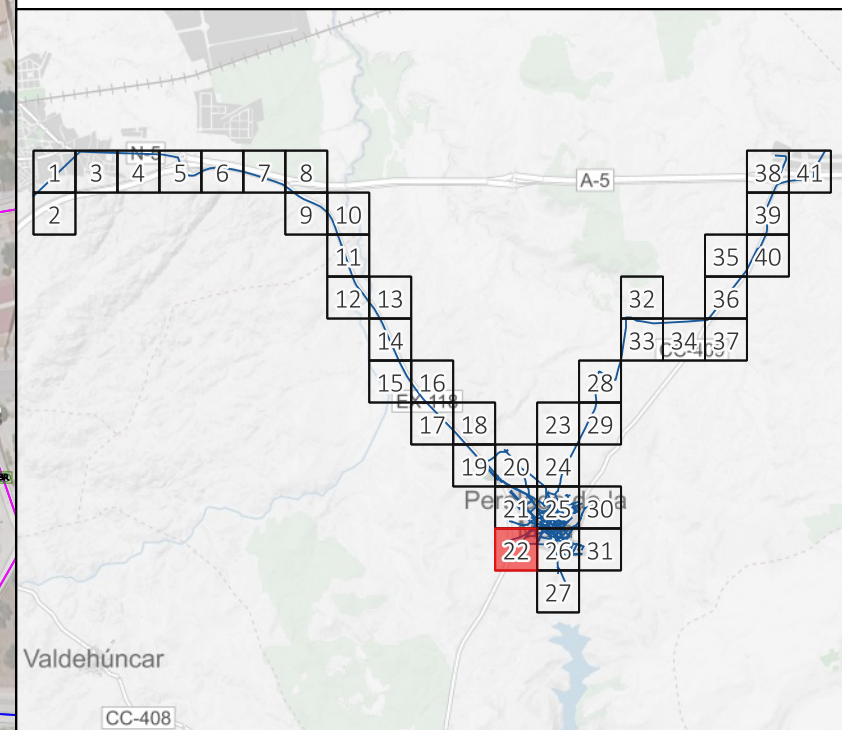
FECHA: MAYO 2026	PLANO: RED DE DISTRIBUCIÓN DE AGUA POTABLE ATLAS- ZONA 19	ESCALA: 1:1.900	Nº: 19 de 41
------------------------	---	--------------------	-----------------








### PLANO GUÍA



### ESCALA GRÁFICA



### LEYENDA

<b>Infraestructuras</b>	Contador	PE
Elevación	Hidrante	PVC
Punto de entrega	Tapón	DESC
Depósito operativo	Ventosa	Tramo no operativo
Depósito no operativo	Válvula de corte abierta	<b>Acometida</b>
<b>Tratamiento</b>	Válvula de corte cerrada	Ubicación acometida
Clorador	<b>Red de distribución</b>	Enlace acometida
<b>Elementos de red</b>	FC	
Boca de riego	FD	



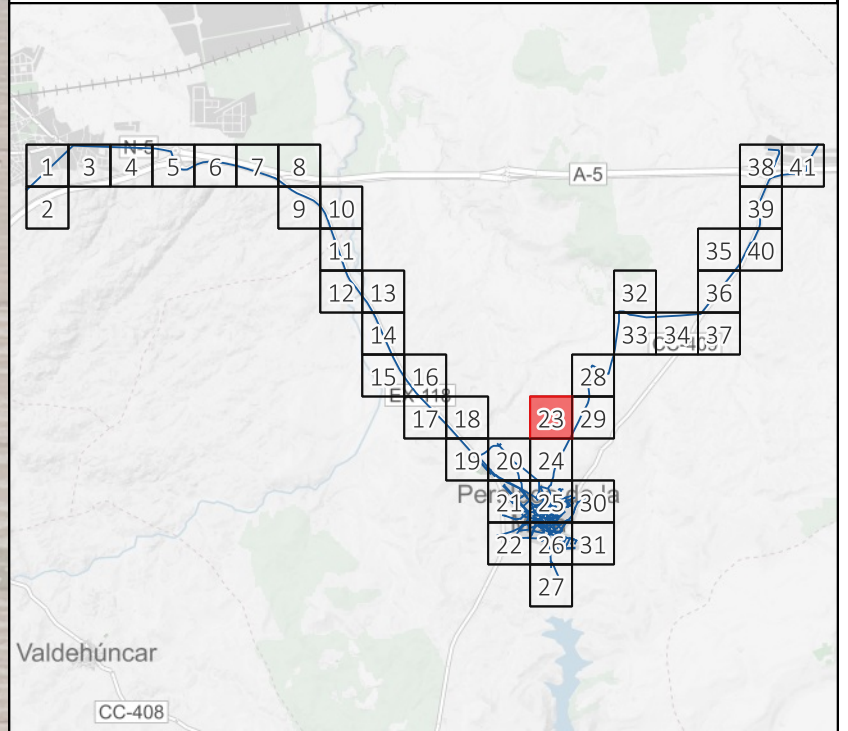
PROYECTO: SERVICIO DE ABASTECIMIENTO DE AGUA POTABLE

SITUACIÓN: TÉRMINO MUNICIPAL DE PERALEDA DE LA MATA (CÁCERES)

FECHA: MAYO 2026	PLANO: RED DE DISTRIBUCIÓN DE AGUA POTABLE ATLAS- ZONA 22	ESCALA: 1:1.900	Nº: 22 de 41
------------------------	---	--------------------	-----------------



**PLANO GUÍA**



**ESCALA GRÁFICA**



**LEYENDA**

<b>Infraestructuras</b>	Contador	PE
Elevación	Hidrante	PVC
Punto de entrega	Tapón	DESC
Depósito operativo	Ventosa	Tramo no operativo
Depósito no operativo	Válvula de corte abierta	<b>Acometida</b>
<b>Tratamiento</b>	Válvula de corte cerrada	Ubicación acometida
Clorador	<b>Red de distribución</b>	Enlace acometida
<b>Elementos de red</b>	FC	
Boca de riego	FD	



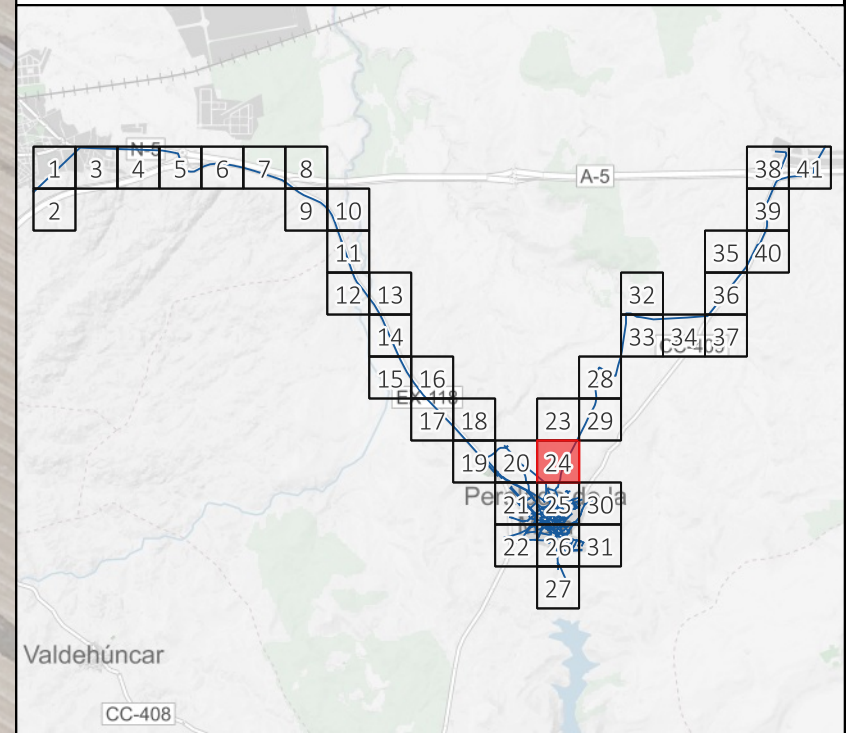
PROYECTO: SERVICIO DE ABASTECIMIENTO DE AGUA POTABLE

SITUACIÓN: TÉRMINO MUNICIPAL DE PERALEDA DE LA MATA (CÁCERES)

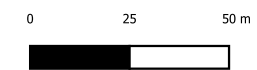
FECHA: MAYO 2026	PLANO: RED DE DISTRIBUCIÓN DE AGUA POTABLE ATLAS- ZONA 23	ESCALA: 1:1.900	Nº: 23 de 41
------------------------	---	--------------------	-----------------



### PLANO GUÍA



### ESCALA GRÁFICA



### LEYENDA

<b>Infraestructuras</b>	Contador	PE
Elevación	Hidrante	PVC
Punto de entrega	Tapón	DESC
Depósito operativo	Ventosa	Tramo no operativo
Depósito no operativo	Válvula de corte abierta	<b>Acometida</b>
<b>Tratamiento</b>	Válvula de corte cerrada	Ubicación acometida
Clorador	<b>Red de distribución</b>	Enlace acometida
<b>Elementos de red</b>	FC	
Boca de riego	FD	



PROYECTO: SERVICIO DE ABASTECIMIENTO DE AGUA POTABLE

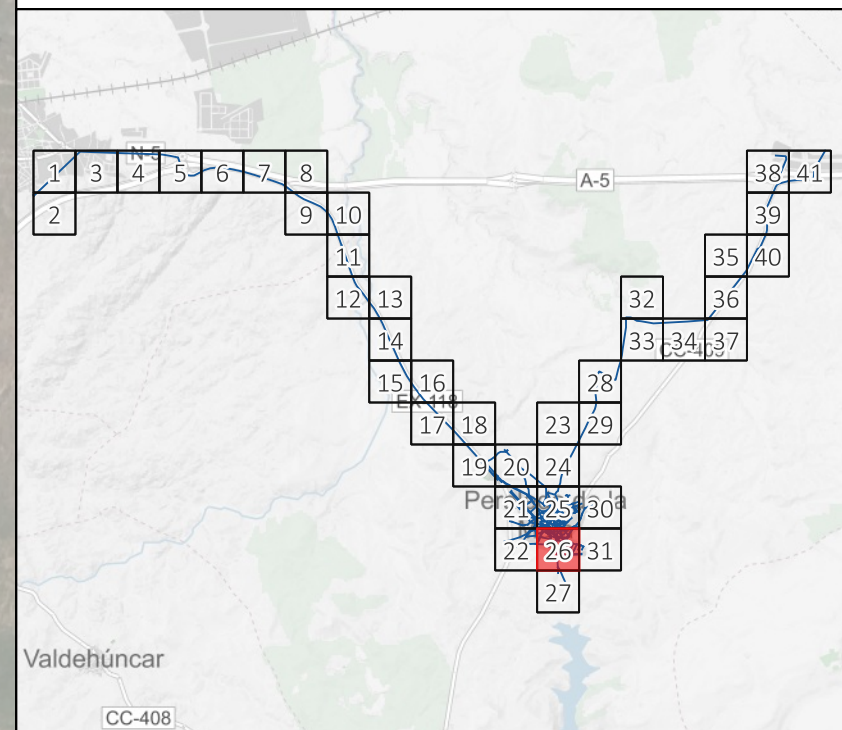
SITUACIÓN: TÉRMINO MUNICIPAL DE PERALEDA DE LA MATA (CÁCERES)

FECHA: MAYO 2026	PLANO: RED DE DISTRIBUCIÓN DE AGUA POTABLE ATLAS- ZONA 24	ESCALA: 1:1.900	Nº: 24 de 41
------------------------	---	--------------------	-----------------

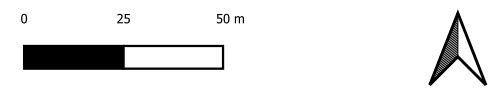




**PLANO GUÍA**



**ESCALA GRÁFICA**



**LEYENDA**

- |                         |                            |                     |
|-------------------------|----------------------------|---------------------|
| <b>Infraestructuras</b> | Contador                   | PE                  |
| Elevación               | Hidrante                   | PVC                 |
| Punto de entrega        | Tapón                      | DESC                |
| Depósito operativo      | Ventosa                    | Tramo no operativo  |
| Depósito no operativo   | Válvula de corte abierta   | <b>Acometida</b>    |
| Clorador                | Válvula de corte cerrada   | Ubicación acometida |
| <b>Elementos de red</b> | <b>Red de distribución</b> | Enlace acometida    |
| Boca de riego           | FC                         |                     |
|                         | FD                         |                     |



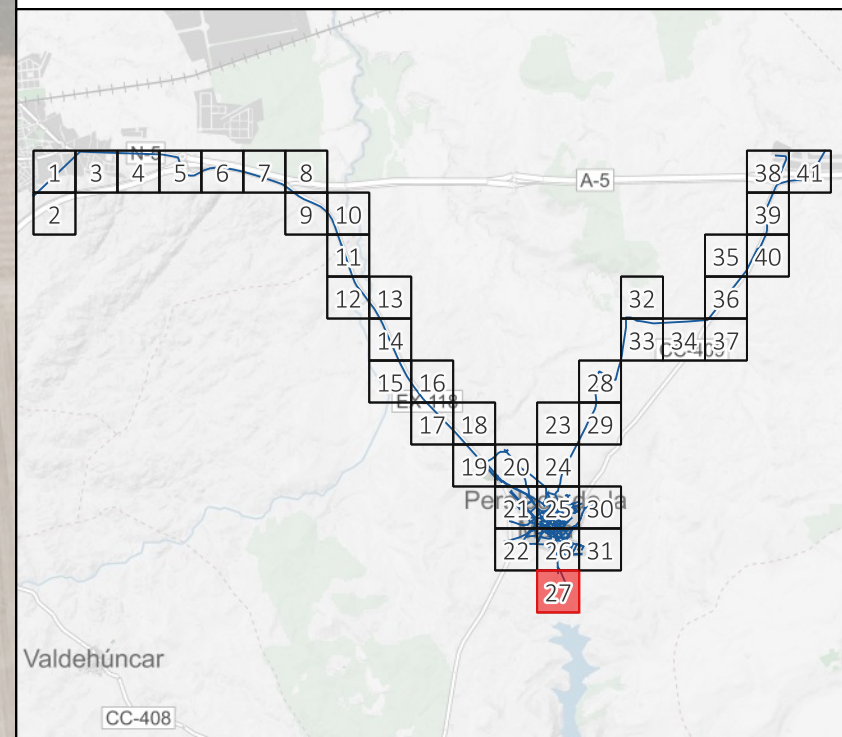
PROYECTO: SERVICIO DE ABASTECIMIENTO DE AGUA POTABLE

SITUACIÓN: TÉRMINO MUNICIPAL DE PERALEDA DE LA MATA (CÁCERES)

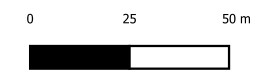
FECHA: MAYO 2026	PLANO: RED DE DISTRIBUCIÓN DE AGUA POTABLE ATLAS- ZONA 26	ESCALA: 1:1.900	Nº: 26 de 41
------------------------	---	--------------------	-----------------



### PLANO GUÍA



### ESCALA GRÁFICA



### LEYENDA

<b>Infraestructuras</b>	Contador	PE
Elevación	Hidrante	PVC
Punto de entrega	Tapón	DESC
Depósito operativo	Ventosa	Tramo no operativo
Depósito no operativo	Válvula de corte abierta	<b>Acometida</b>
<b>Tratamiento</b>	Válvula de corte cerrada	Ubicación acometida
Clorador	<b>Red de distribución</b>	Enlace acometida
<b>Elementos de red</b>	FC	
Boca de riego	FD	



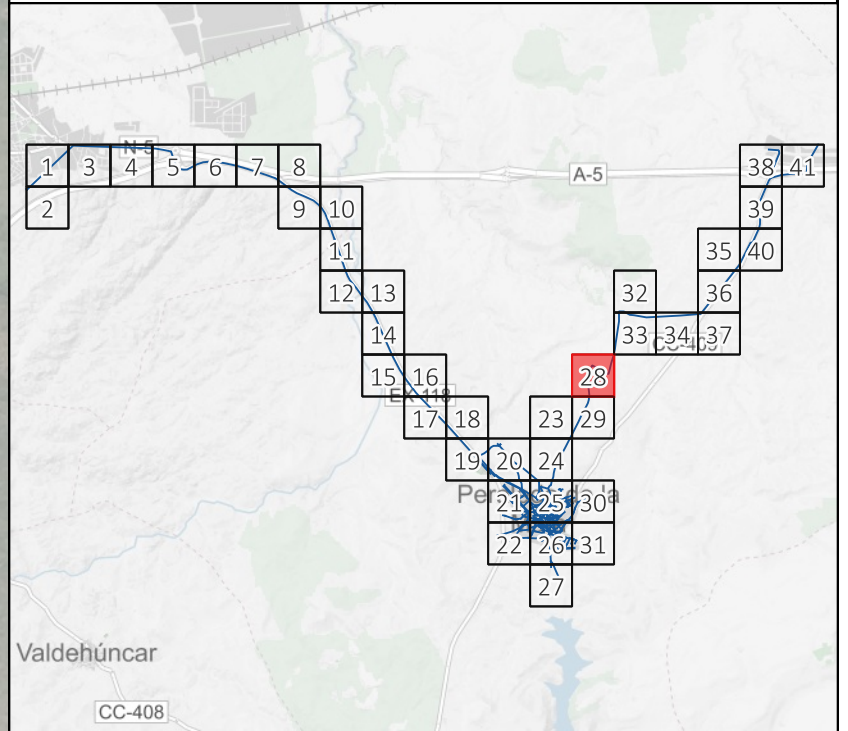
PROYECTO: SERVICIO DE ABASTECIMIENTO DE AGUA POTABLE

SITUACIÓN: TÉRMINO MUNICIPAL DE PERALEDA DE LA MATA (CÁCERES)

FECHA: MAYO 2026	PLANO: RED DE DISTRIBUCIÓN DE AGUA POTABLE ATLAS- ZONA 27	ESCALA: 1:1.900	Nº: 27 de 41
------------------------	---	--------------------	-----------------



**PLANO GUÍA**



**ESCALA GRÁFICA**



**LEYENDA**

<b>Infraestructuras</b>	Contador	PE
Elevación	Hidrante	PVC
Punto de entrega	Tapón	DESC
Depósito operativo	Ventosa	Tramo no operativo
Depósito no operativo	Válvula de corte abierta	<b>Acometida</b>
<b>Tratamiento</b>	Válvula de corte cerrada	Ubicación acometida
Clorador	<b>Red de distribución</b>	Enlace acometida
<b>Elementos de red</b>	FC	
Boca de riego	FD	



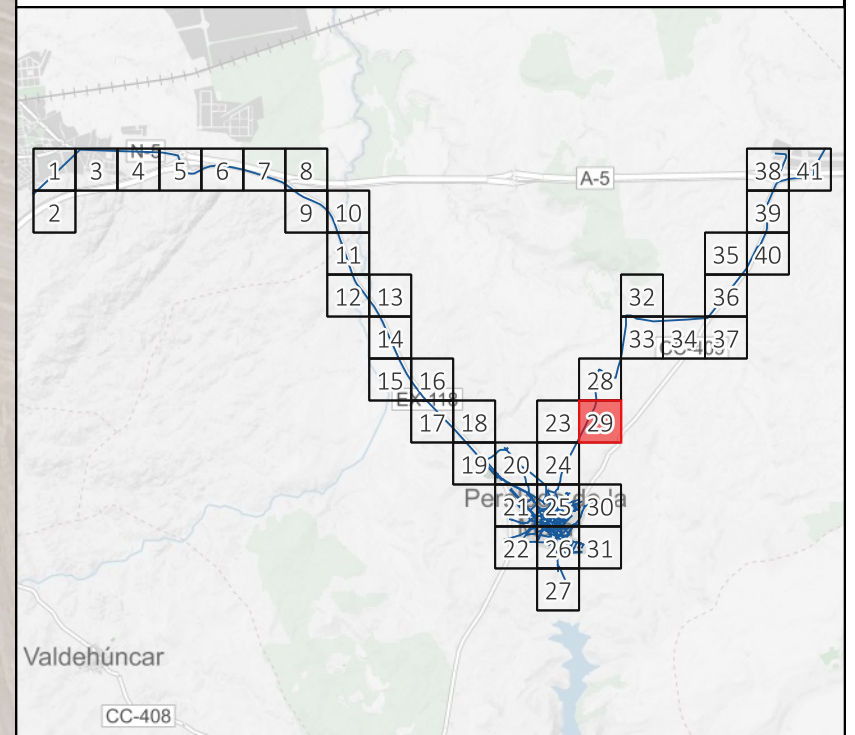
PROYECTO: SERVICIO DE ABASTECIMIENTO DE AGUA POTABLE

SITUACIÓN: TÉRMINO MUNICIPAL DE PERALEDA DE LA MATA (CÁCERES)

FECHA: MAYO 2026	PLANO: RED DE DISTRIBUCIÓN DE AGUA POTABLE ATLAS- ZONA 28	ESCALA: 1:1.900	Nº: 28 de 41
------------------------	---	--------------------	-----------------



### PLANO GUÍA



### ESCALA GRÁFICA



### LEYENDA

<b>Infraestructuras</b>	Contador	PE
Elevación	Hidrante	PVC
Punto de entrega	Tapón	DESC
Depósito operativo	Ventosa	Tramo no operativo
Depósito no operativo	Válvula de corte abierta	<b>Acometida</b>
<b>Tratamiento</b>	Válvula de corte cerrada	Ubicación acometida
Clorador	<b>Red de distribución</b>	Enlace acometida
<b>Elementos de red</b>	FC	
Boca de riego	FD	



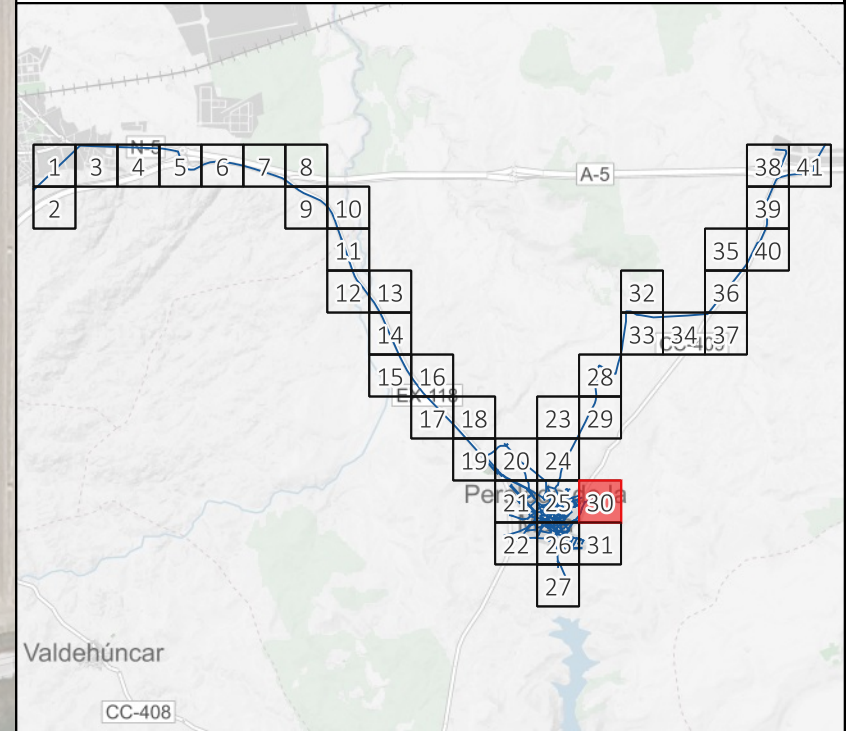
PROYECTO: SERVICIO DE ABASTECIMIENTO DE AGUA POTABLE

SITUACIÓN: TÉRMINO MUNICIPAL DE PERALEDA DE LA MATA (CÁCERES)

FECHA: MAYO 2026	PLANO: RED DE DISTRIBUCIÓN DE AGUA POTABLE ATLAS- ZONA 29	ESCALA: 1:1.900	Nº: 29 de 41
------------------------	---	--------------------	-----------------



**PLANO GUÍA**



**ESCALA GRÁFICA**



**LEYENDA**

<b>Infraestructuras</b>	Contador	PE
Elevación	Hidrante	PVC
Punto de entrega	Tapón	DESC
Depósito operativo	Ventosa	Tramo no operativo
Depósito no operativo	Válvula de corte abierta	<b>Acometida</b>
<b>Tratamiento</b>	Válvula de corte cerrada	Ubicación acometida
Clorador	<b>Red de distribución</b>	Enlace acometida
<b>Elementos de red</b>	FC	
Boca de riego	FD	



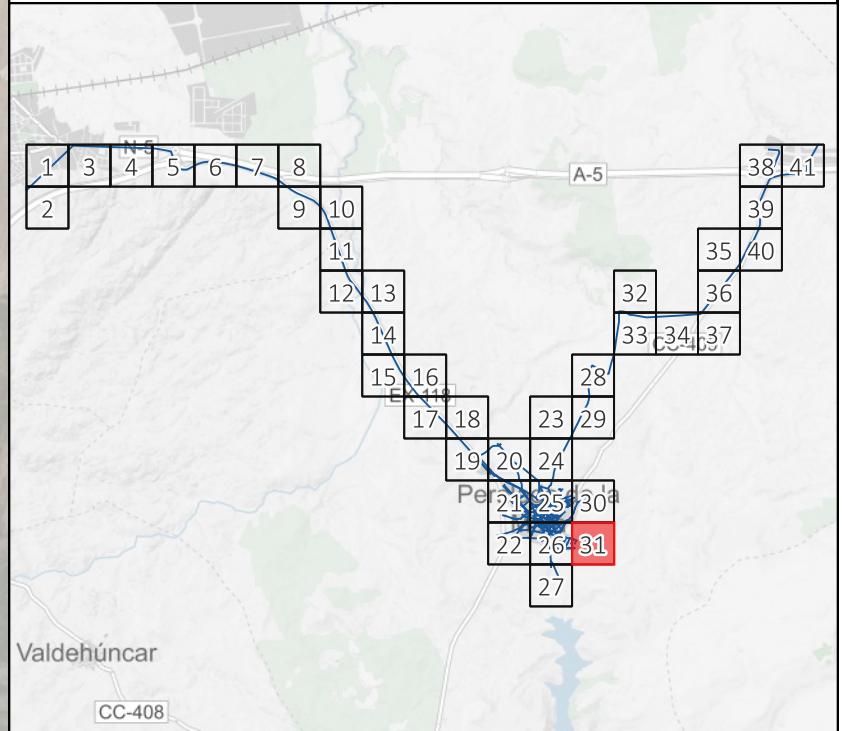
PROYECTO: SERVICIO DE ABASTECIMIENTO DE AGUA POTABLE

SITUACIÓN: TÉRMINO MUNICIPAL DE PERALEDA DE LA MATA (CÁCERES)

FECHA: MAYO 2026	PLANO: RED DE DISTRIBUCIÓN DE AGUA POTABLE ATLAS- ZONA 30	ESCALA: 1:1.900	Nº: 30 de 41
------------------------	---	--------------------	-----------------



**PLANO GUÍA**



**ESCALA GRÁFICA**



**LEYENDA**

<b>Infraestructuras</b>	Contador	PE
Elevación	Hidrante	PVC
Punto de entrega	Tapón	DESC
Depósito operativo	Ventosa	Tramo no operativo
Depósito no operativo	Válvula de corte abierta	<b>Acometida</b>
<b>Tratamiento</b>	Válvula de corte cerrada	Ubicación acometida
Clorador	<b>Red de distribución</b>	Enlace acometida
<b>Elementos de red</b>	FC	
Boca de riego	FD	



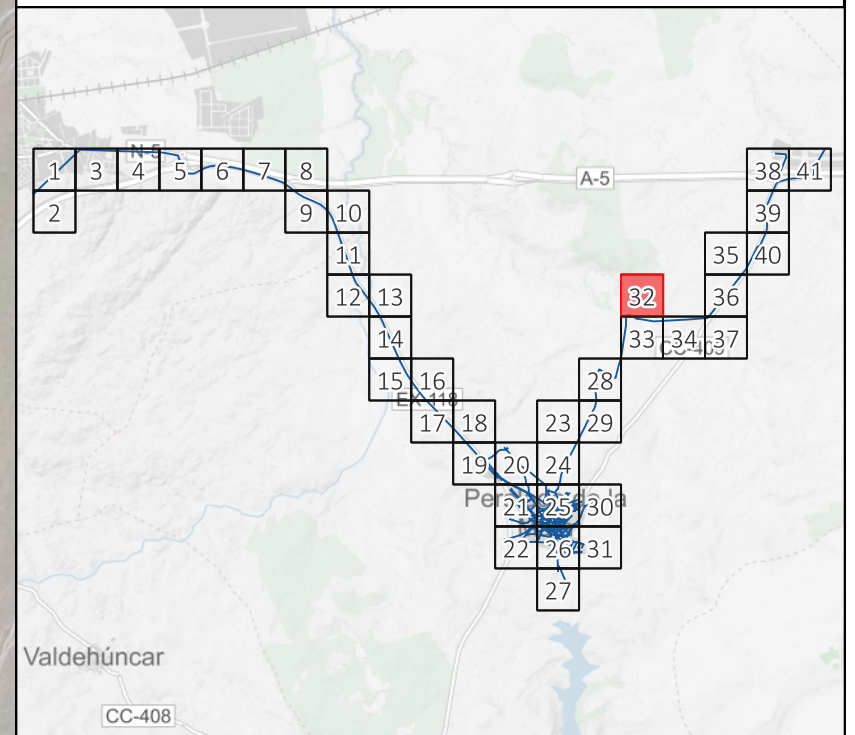
PROYECTO: SERVICIO DE ABASTECIMIENTO DE AGUA POTABLE

SITUACIÓN: TÉRMINO MUNICIPAL DE PERALEDA DE LA MATA (CÁCERES)

FECHA: MAYO 2026	PLANO: RED DE DISTRIBUCIÓN DE AGUA POTABLE ATLAS- ZONA 31	ESCALA: 1:1.900	Nº: 31 de 41
------------------------	---	--------------------	-----------------



## PLANO GUÍA



## ESCALA GRÁFICA



## LEYENDA

<b>Infraestructuras</b>	Contador	PE
Elevación	Hidrante	PVC
Punto de entrega	Tapón	DESC
Depósito operativo	Ventosa	Tramo no operativo
Depósito no operativo	Válvula de corte abierta	<b>Acometida</b>
<b>Tratamiento</b>	Válvula de corte cerrada	Ubicación acometida
Clorador	<b>Red de distribución</b>	Enlace acometida
<b>Elementos de red</b>	FC	
Boca de riego	FD	



PROYECTO: SERVICIO DE ABASTECIMIENTO DE AGUA POTABLE

SITUACIÓN: TÉRMINO MUNICIPAL DE PERALEDA DE LA MATA (CÁCERES)

FECHA: MAYO 2026

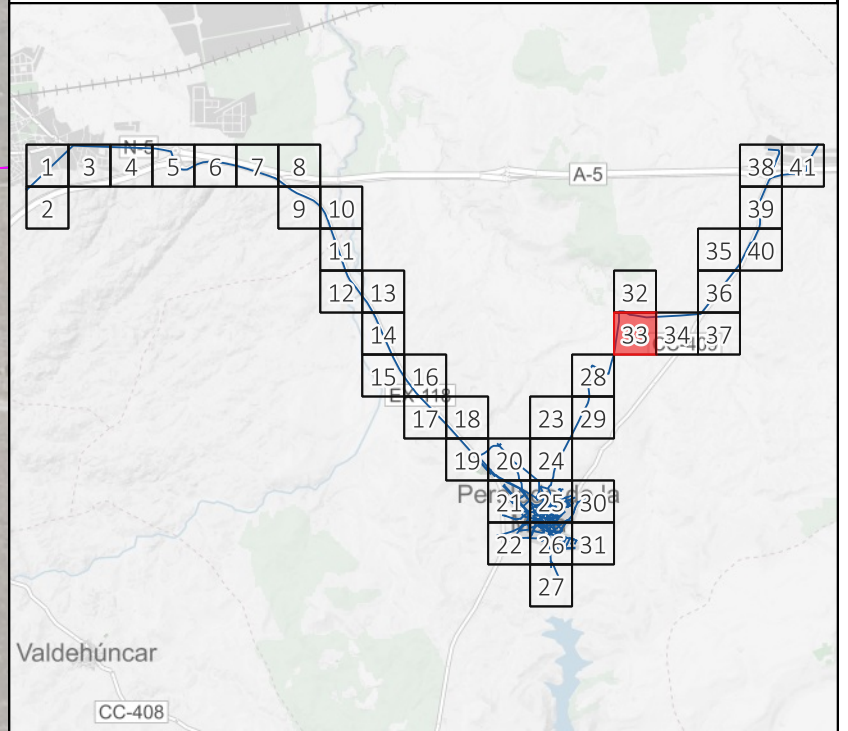
PLANO: RED DE DISTRIBUCIÓN DE AGUA POTABLE ATLAS- ZONA 32

ESCALA: 1:1.900

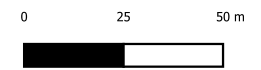
Nº: 32 de 41



**PLANO GUÍA**



**ESCALA GRÁFICA**



**LEYENDA**

<b>Infraestructuras</b>	Contador	PE
Elevación	Hidrante	PVC
Punto de entrega	Tapón	DESC
Depósito operativo	Ventosa	Tramo no operativo
Depósito no operativo	Válvula de corte abierta	<b>Acometida</b>
<b>Tratamiento</b>	Válvula de corte cerrada	Ubicación acometida
Clorador	<b>Red de distribución</b>	Enlace acometida
<b>Elementos de red</b>	FC	
Boca de riego	FD	



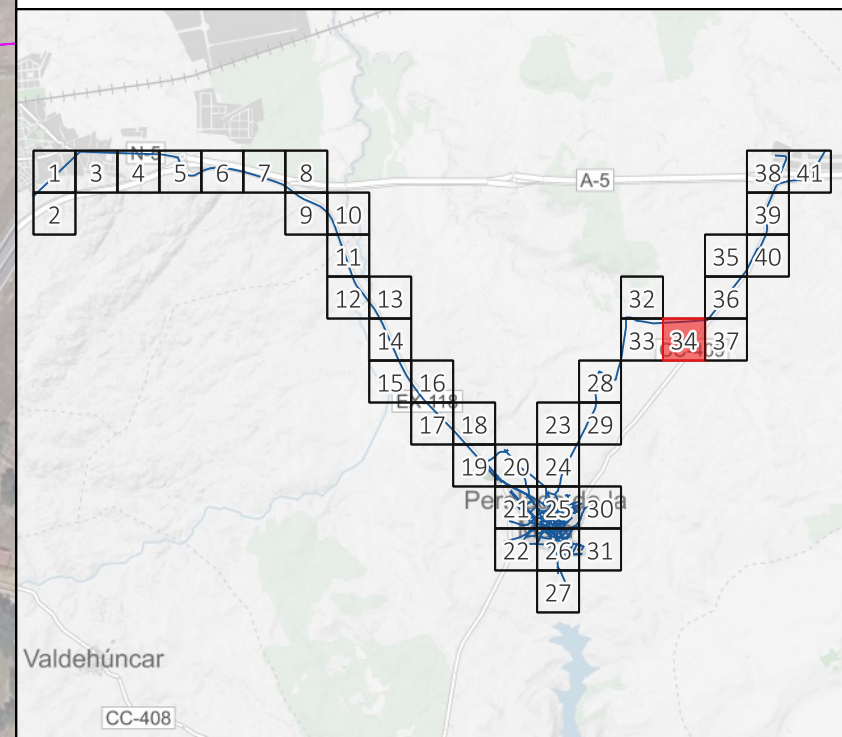
PROYECTO: SERVICIO DE ABASTECIMIENTO DE AGUA POTABLE

SITUACIÓN: TÉRMINO MUNICIPAL DE PERALEDA DE LA MATA (CÁCERES)

FECHA: MAYO 2026	PLANO: RED DE DISTRIBUCIÓN DE AGUA POTABLE ATLAS- ZONA 33	ESCALA: 1:1.900	Nº: 33 de 41
------------------------	---	--------------------	-----------------



**PLANO GUÍA**



**ESCALA GRÁFICA**



**LEYENDA**

<b>Infraestructuras</b>	Contador	PE
Elevación	Hidrante	PVC
Punto de entrega	Tapón	DESC
Depósito operativo	Ventosa	Tramo no operativo
Depósito no operativo	Válvula de corte abierta	<b>Acometida</b>
<b>Tratamiento</b>	Válvula de corte cerrada	Ubicación acometida
Clorador	<b>Red de distribución</b>	Enlace acometida
<b>Elementos de red</b>	FC	
Boca de riego	FD	



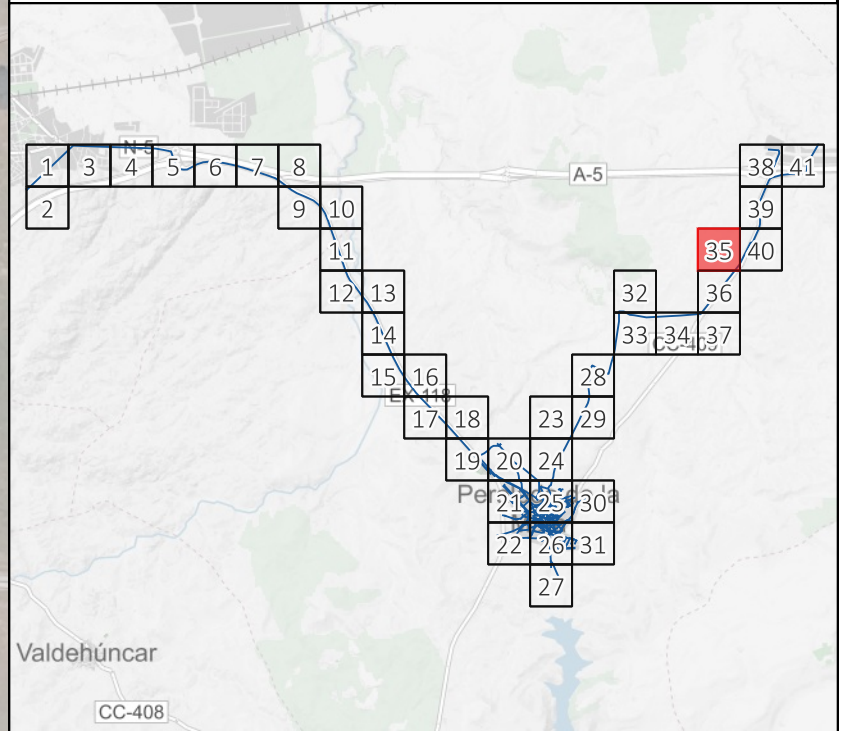
PROYECTO: SERVICIO DE ABASTECIMIENTO DE AGUA POTABLE

SITUACIÓN: TÉRMINO MUNICIPAL DE PERALEDA DE LA MATA (CÁCERES)

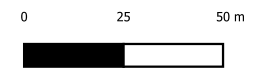
FECHA: MAYO 2026	PLANO: RED DE DISTRIBUCIÓN DE AGUA POTABLE ATLAS- ZONA 34	ESCALA: 1:1.900	Nº: 34 de 41
------------------------	---	--------------------	-----------------



**PLANO GUÍA**



**ESCALA GRÁFICA**



**LEYENDA**

<b>Infraestructuras</b>	Contador	PE
Elevación	Hidrante	PVC
Punto de entrega	Tapón	DESC
Depósito operativo	Ventosa	Tramo no operativo
Depósito no operativo	Válvula de corte abierta	<b>Acometida</b>
	Válvula de corte cerrada	Ubicación acometida
<b>Tratamiento</b>		Enlace acometida
Clorador	<b>Red de distribución</b>	
<b>Elementos de red</b>	FC	
Boca de riego	FD	



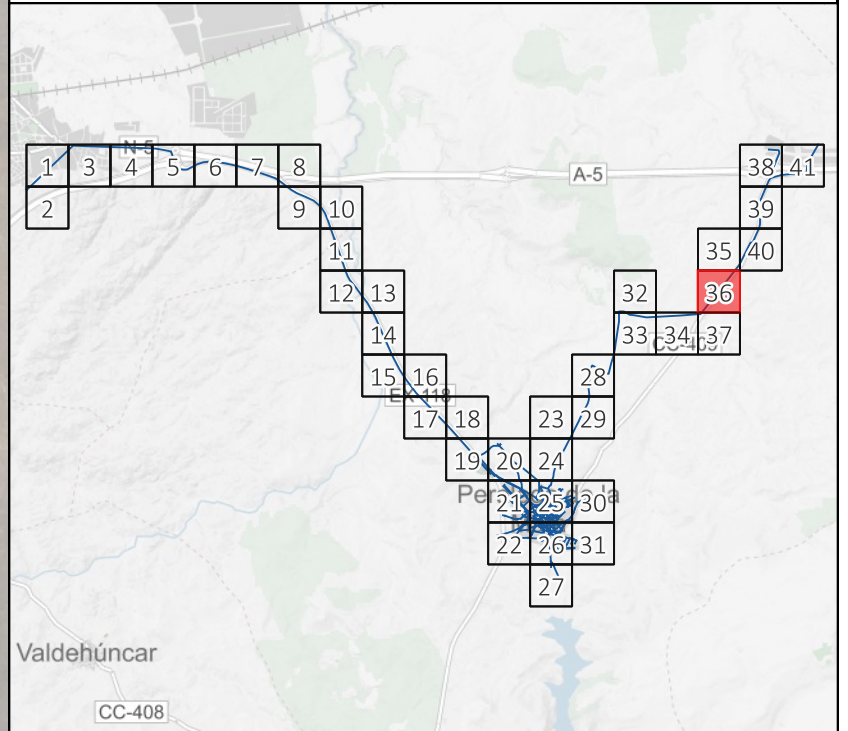
PROYECTO: SERVICIO DE ABASTECIMIENTO DE AGUA POTABLE

SITUACIÓN: TÉRMINO MUNICIPAL DE PERALEDA DE LA MATA (CÁCERES)

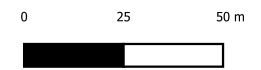
FECHA: MAYO 2026	PLANO: RED DE DISTRIBUCIÓN DE AGUA POTABLE ATLAS- ZONA 35	ESCALA: 1:1.900	Nº: 35 de 41
------------------------	---	--------------------	-----------------



**PLANO GUÍA**



**ESCALA GRÁFICA**



**LEYENDA**

<b>Infraestructuras</b>	Contador	PE
Elevación	Hidrante	PVC
Punto de entrega	Tapón	DESC
Depósito operativo	Ventosa	Tramo no operativo
Depósito no operativo	Válvula de corte abierta	<b>Acometida</b>
<b>Tratamiento</b>	Válvula de corte cerrada	Ubicación acometida
Clorador	<b>Red de distribución</b>	Enlace acometida
<b>Elementos de red</b>	FC	
Boca de riego	FD	



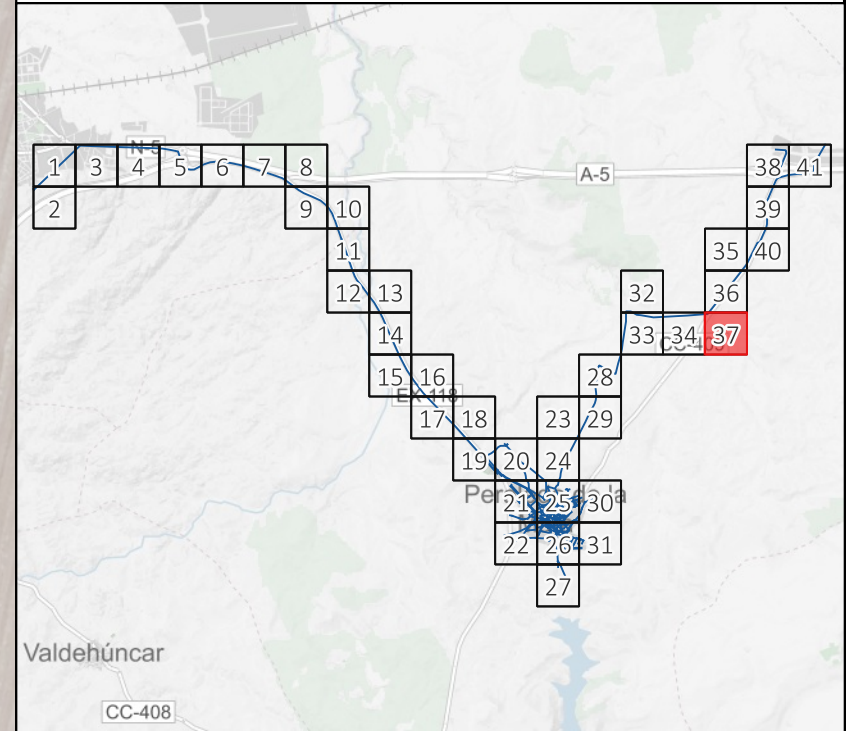
PROYECTO: SERVICIO DE ABASTECIMIENTO DE AGUA POTABLE

SITUACIÓN: TÉRMINO MUNICIPAL DE PERALEDA DE LA MATA (CÁCERES)

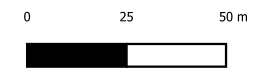
FECHA: MAYO 2026	PLANO: RED DE DISTRIBUCIÓN DE AGUA POTABLE ATLAS- ZONA 36	ESCALA: 1:1.900	Nº: 36 de 41
------------------------	---	--------------------	-----------------



### PLANO GUÍA



### ESCALA GRÁFICA



### LEYENDA

<b>Infraestructuras</b>	Contador	PE
Elevación	Hidrante	PVC
Punto de entrega	Tapón	DESC
Depósito operativo	Ventosa	Tramo no operativo
Depósito no operativo	Válvula de corte abierta	<b>Acometida</b>
<b>Tratamiento</b>	Válvula de corte cerrada	Ubicación acometida
Clorador	<b>Red de distribución</b>	Enlace acometida
<b>Elementos de red</b>	FC	
Boca de riego	FD	



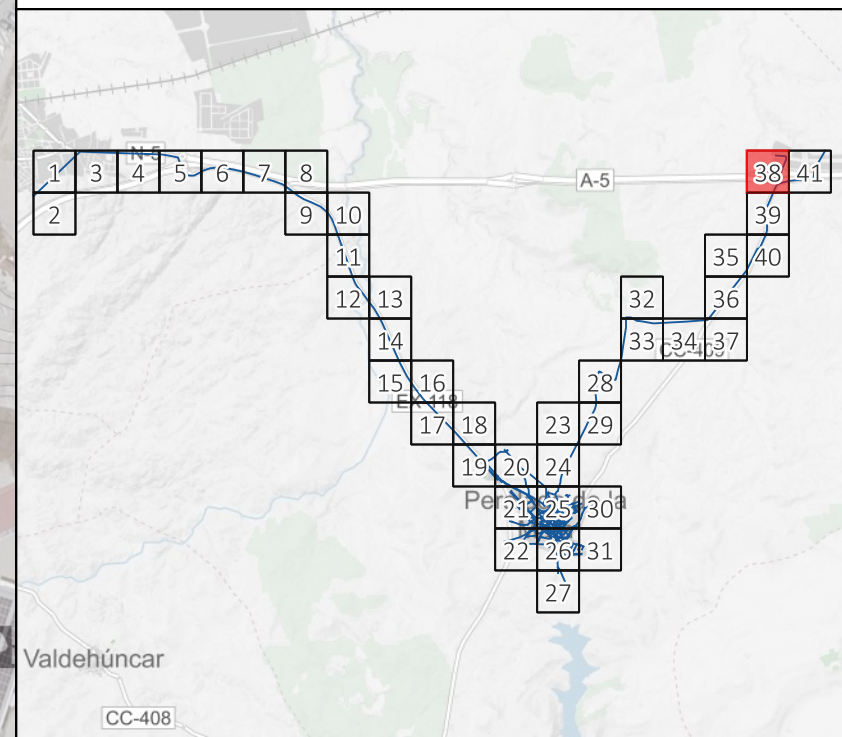
PROYECTO: SERVICIO DE ABASTECIMIENTO DE AGUA POTABLE

SITUACIÓN: TÉRMINO MUNICIPAL DE PERALEDA DE LA MATA (CÁCERES)

FECHA: MAYO 2026	PLANO: RED DE DISTRIBUCIÓN DE AGUA POTABLE ATLAS- ZONA 37	ESCALA: 1:1.900	Nº: 37 de 41
------------------------	---	--------------------	-----------------



### PLANO GUÍA



### ESCALA GRÁFICA



### LEYENDA

<b>Infraestructuras</b>	Contador	PE
Elevación	Hidrante	PVC
Punto de entrega	Tapón	DESC
Depósito operativo	Ventosa	Tramo no operativo
Depósito no operativo	Válvula de corte abierta	<b>Acometida</b>
<b>Tratamiento</b>	Válvula de corte cerrada	Ubicación acometida
Clorador	<b>Red de distribución</b>	Enlace acometida
<b>Elementos de red</b>	FC	
Boca de riego	FD	



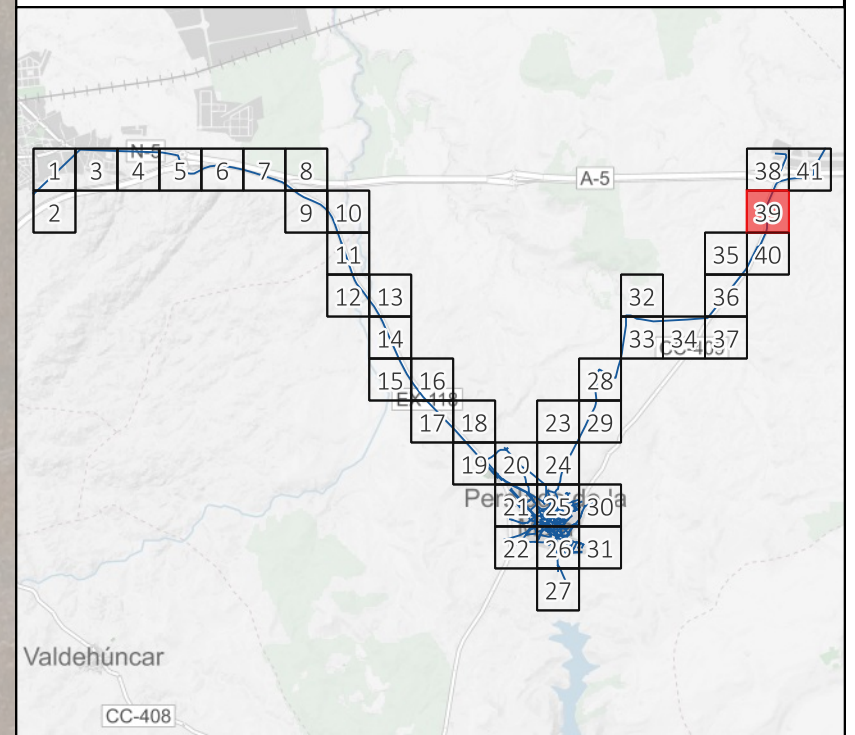
PROYECTO: SERVICIO DE ABASTECIMIENTO DE AGUA POTABLE

SITUACIÓN: TÉRMINO MUNICIPAL DE PERALEDA DE LA MATA (CÁCERES)

FECHA: MAYO 2026	PLANO: RED DE DISTRIBUCIÓN DE AGUA POTABLE ATLAS- ZONA 38	ESCALA: 1:1.900	Nº: 38 de 41
------------------------	---	--------------------	-----------------



### PLANO GUÍA



### ESCALA GRÁFICA



### LEYENDA

<b>Infraestructuras</b>	Contador	PE
Elevación	Hidrante	PVC
Punto de entrega	Tapón	DESC
Depósito operativo	Ventosa	Tramo no operativo
Depósito no operativo	Válvula de corte abierta	<b>Acometida</b>
<b>Tratamiento</b>	Válvula de corte cerrada	Ubicación acometida
Clorador	<b>Red de distribución</b>	Enlace acometida
<b>Elementos de red</b>	FC	
Boca de riego	FD	



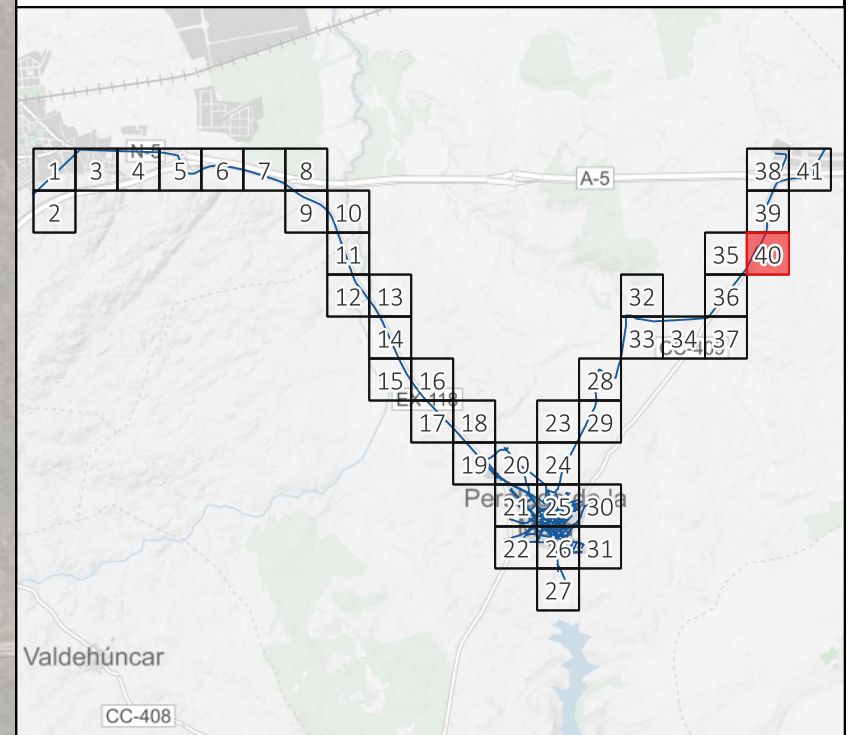
PROYECTO: SERVICIO DE ABASTECIMIENTO DE AGUA POTABLE

SITUACIÓN: TÉRMINO MUNICIPAL DE PERALEDA DE LA MATA (CÁCERES)

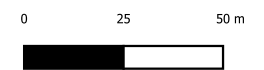
FECHA: MAYO 2026	PLANO: RED DE DISTRIBUCIÓN DE AGUA POTABLE ATLAS- ZONA 39	ESCALA: 1:1.900	Nº: 39 de 41
------------------------	---	--------------------	-----------------



### PLANO GUÍA



### ESCALA GRÁFICA



### LEYENDA

#### Infraestructuras

- Elevación
- Punto de entrega
- Depósito operativo
- Depósito no operativo

#### Tratamiento

- Clorador

#### Elementos de red

- Boca de riego

- Contador
- Hidrante
- Tapón
- Ventosa
- Válvula de corte abierta
- Válvula de corte cerrada

- PE
- PVC
- DESC
- Tramo no operativo

- Depósito operativo
- Depósito no operativo

- Ventosa
- Válvula de corte abierta
- Válvula de corte cerrada

- PE
- PVC
- DESC
- Tramo no operativo

#### Acometida

- Ubicación acometida
- Enlace acometida

#### Red de distribución

- FC
- FD

- PE
- PVC
- DESC
- Tramo no operativo



PROYECTO:

SERVICIO DE ABASTECIMIENTO DE AGUA POTABLE

SITUACIÓN:

TÉRMINO MUNICIPAL DE PERALEDA DE LA MATA (CÁCERES)

FECHA:

MAYO  
2026

PLANO:

RED DE DISTRIBUCIÓN DE AGUA POTABLE  
ATLAS- ZONA 40

ESCALA:

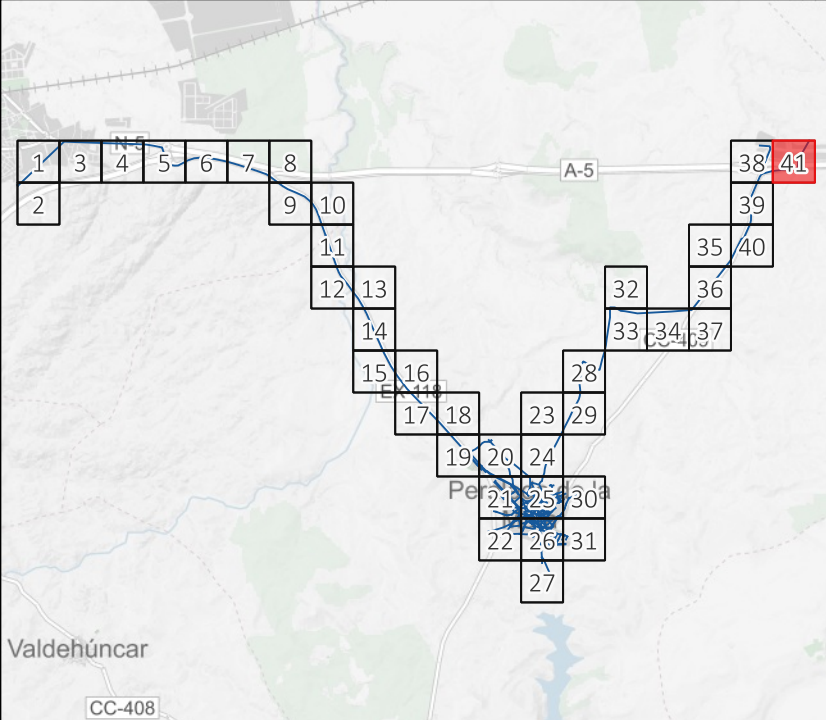
1:1.900

Nº:

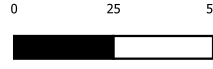
40 de 41



**PLANO GUÍA**



**ESCALA GRÁFICA**



**LEYENDA**

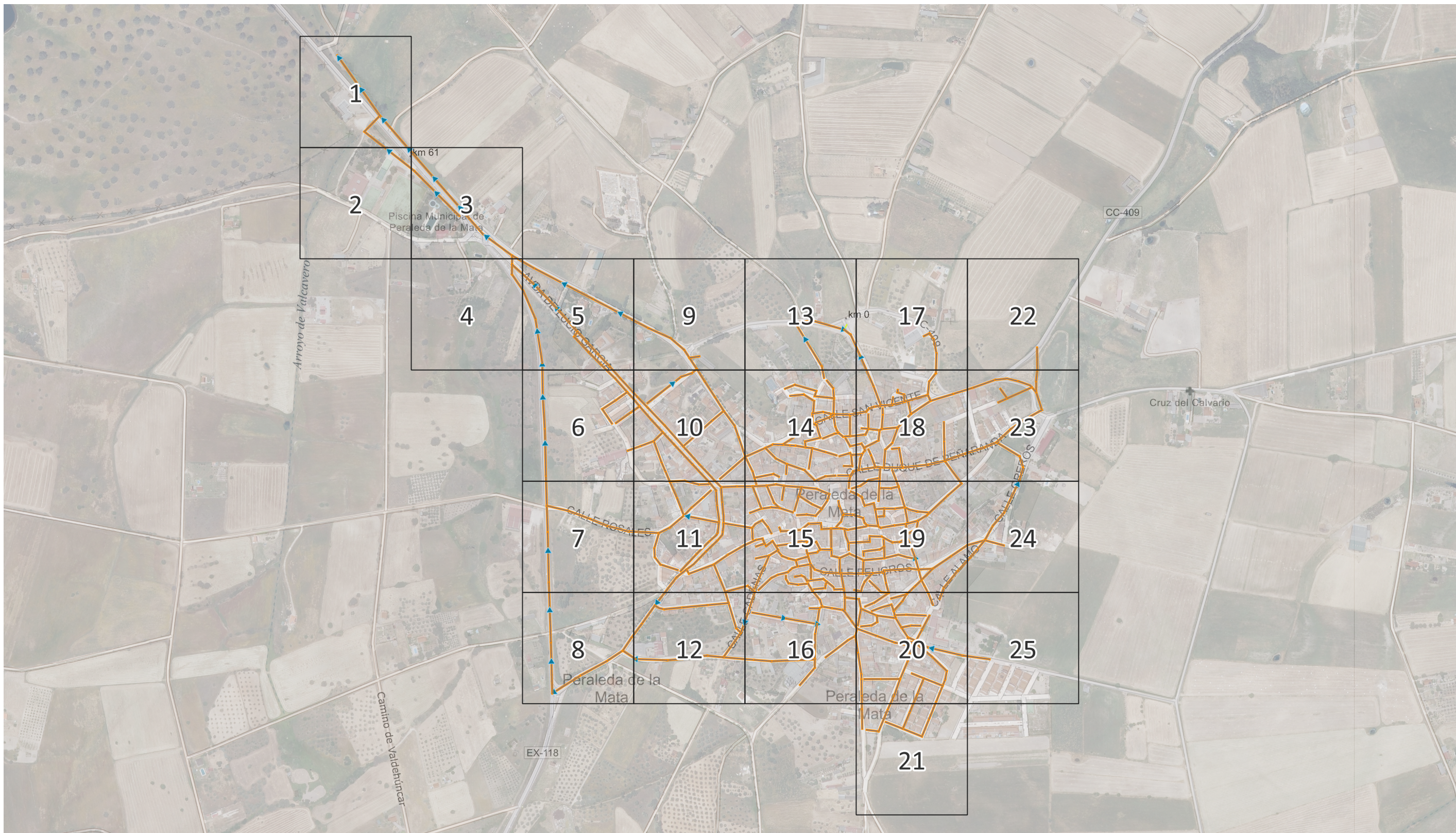
<b>Infraestructuras</b>	Contador	PE
Elevación	Hidrante	PVC
Punto de entrega	Tapón	DESC
Depósito operativo	Ventosa	Tramo no operativo
Depósito no operativo	Válvula de corte abierta	<b>Acometida</b>
<b>Tratamiento</b>	Válvula de corte cerrada	Ubicación acometida
Clorador	<b>Red de distribución</b>	Enlace acometida
<b>Elementos de red</b>	FC	
Boca de riego	FD	



PROYECTO: SERVICIO DE ABASTECIMIENTO DE AGUA POTABLE

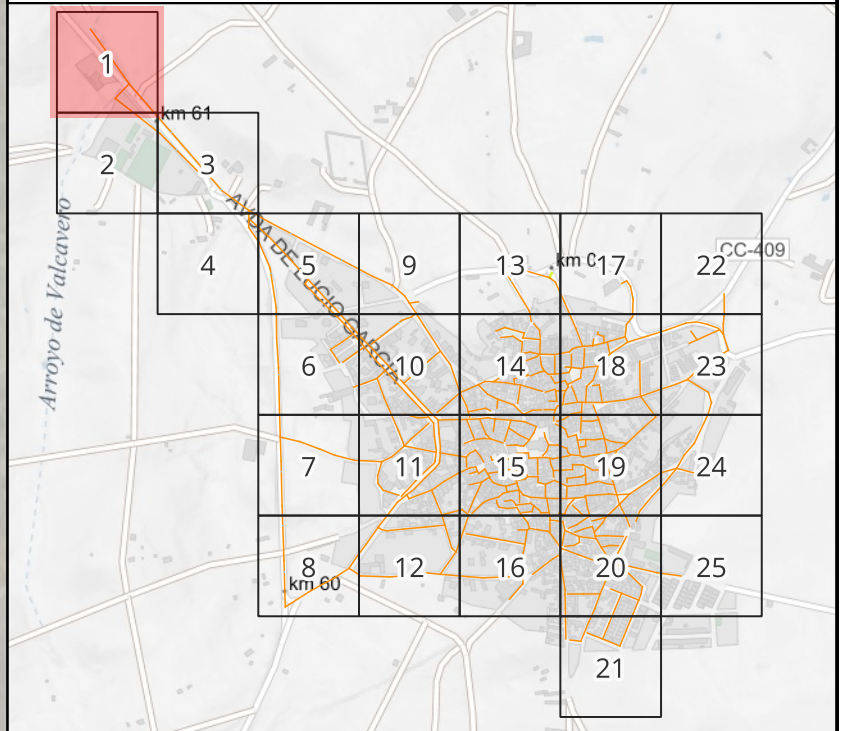
SITUACIÓN: TÉRMINO MUNICIPAL DE PERALEDA DE LA MATA (CÁCERES)

FECHA: MAYO 2026	PLANO: RED DE DISTRIBUCIÓN DE AGUA POTABLE ATLAS- ZONA 41	ESCALA: 1:1.900	Nº: 41 de 41
------------------------	---	--------------------	-----------------

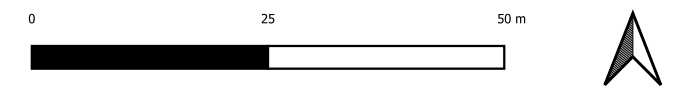




**PLANO GUÍA**



**ESCALA GRÁFICA**



**LEYENDA**

**Tipología red**

-  Unitaria
-  Imbornal
-  Pozo de registro
-  Vertido



PROYECTO: **SERVICIO DE SANAMIENTO**

SITUACIÓN: **TÉRMINO MUNICIPAL DE PERALEDA DE LA MATA (CÁCERES)**

FECHA: **MAYO 2026**

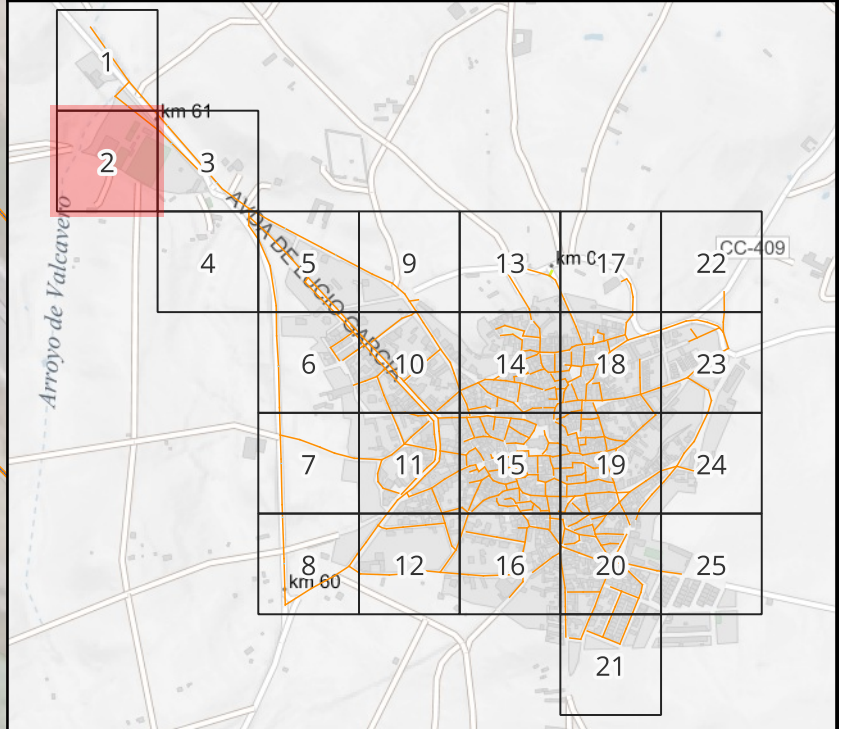
PLANO: **RED DE DISTRIBUCIÓN DE AGUA POTABLE ATLAS - ZONA 1**

ESCALA: **1:800**

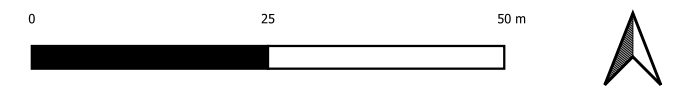
Nº: **1 de 25**



**PLANO GUÍA**






**ESCALA GRÁFICA**



**LEYENDA**

**Tipología red**


-  Unitaria
-  Imbornal
-  Pozo de registro
-  Vertido



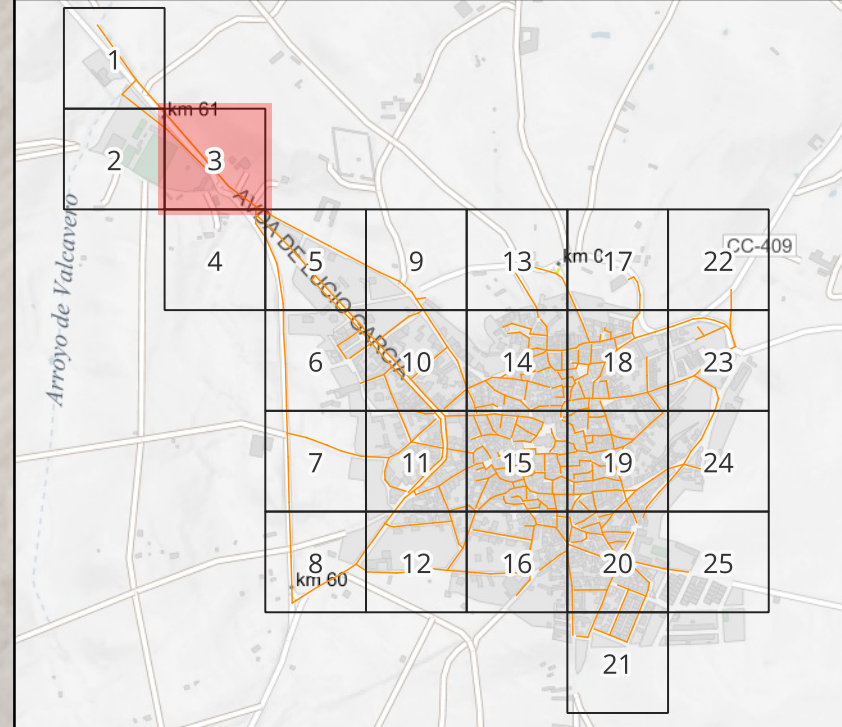
PROYECTO: **SERVICIO DE SANAMIENTO**

SITUACIÓN: **TÉRMINO MUNICIPAL DE PERALEDA DE LA MATA (CÁCERES)**

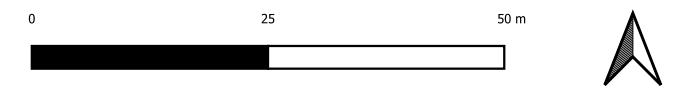
FECHA: MAYO 2026	PLANO: RED DE DISTRIBUCIÓN DE AGUA POTABLE ATLAS - ZONA 2	ESCALA: 1:800	Nº: 2 de 25
------------------------	---	------------------	----------------



**PLANO GUÍA**



**ESCALA GRÁFICA**



**LEYENDA**

**Tipología red**

-  Unitaria
-  Imbornal
-  Pozo de registro
-  Vertido



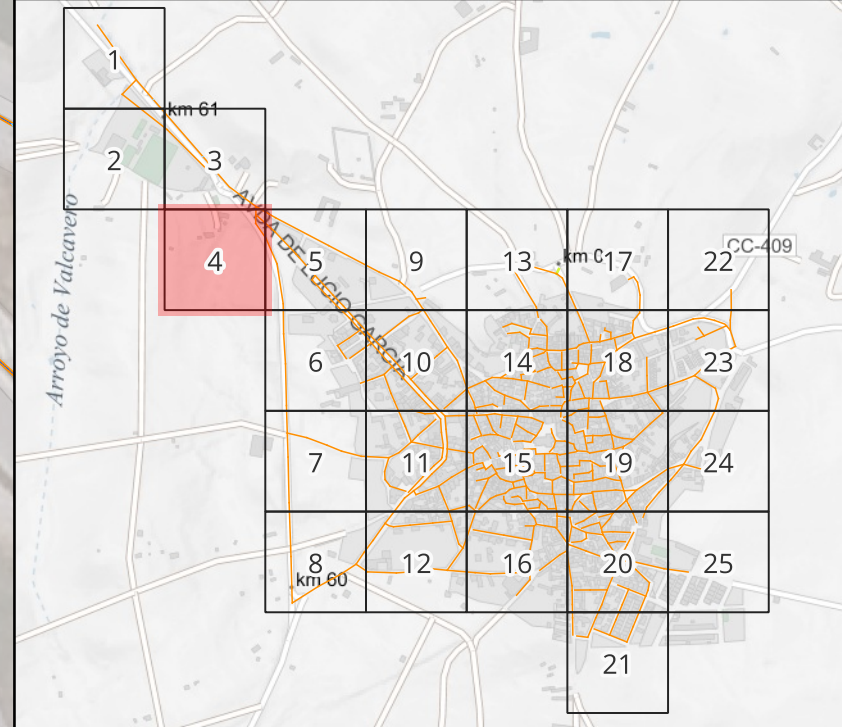
PROYECTO: **SERVICIO DE SANAMIENTO**

SITUACIÓN: **TÉRMINO MUNICIPAL DE PERALEDA DE LA MATA (CÁCERES)**

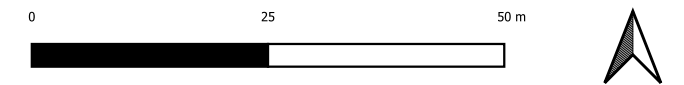
FECHA: MAYO 2026	PLANO: RED DE DISTRIBUCIÓN DE AGUA POTABLE ATLAS - ZONA 3	ESCALA: 1:800	Nº: 3 de 25
------------------------	---	------------------	----------------



**PLANO GUÍA**






**ESCALA GRÁFICA**



**LEYENDA**

**Tipología red**


-  Unitaria
-  Imbornal
-  Pozo de registro
-  Vertido



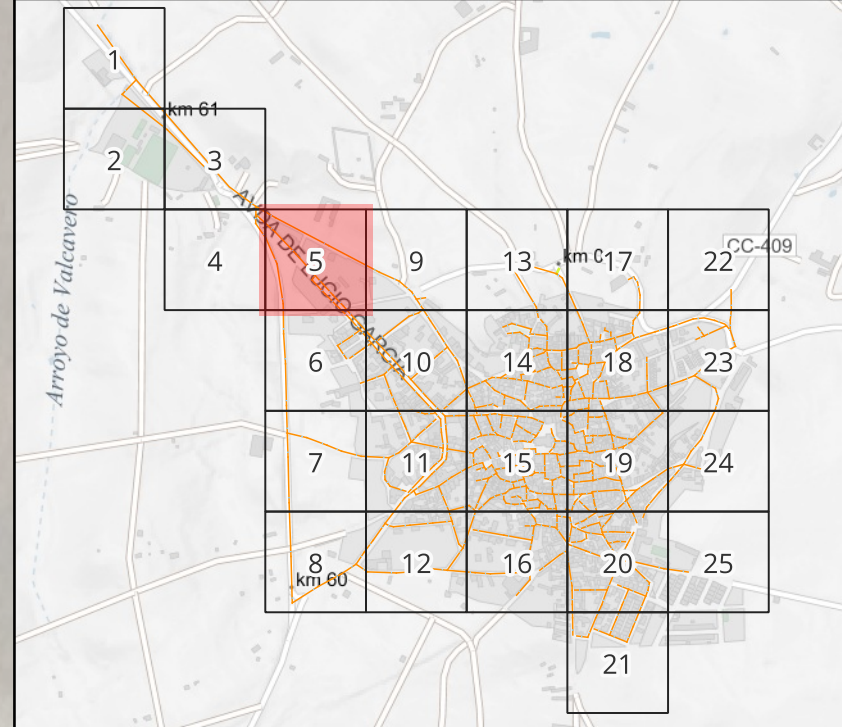
PROYECTO: **SERVICIO DE SANAMIENTO**

SITUACIÓN: **TÉRMINO MUNICIPAL DE PERALEDA DE LA MATA (CÁCERES)**

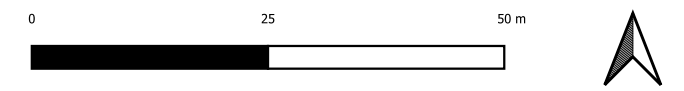
FECHA: MAYO 2026	PLANO: RED DE DISTRIBUCIÓN DE AGUA POTABLE ATLAS - ZONA 4	ESCALA: 1:800	Nº: 4 de 25
------------------------	---	------------------	----------------



**PLANO GUÍA**



**ESCALA GRÁFICA**



**LEYENDA**

**Tipología red**

- Unitaria
- Imbornal
- Pozo de registro
- Vertido



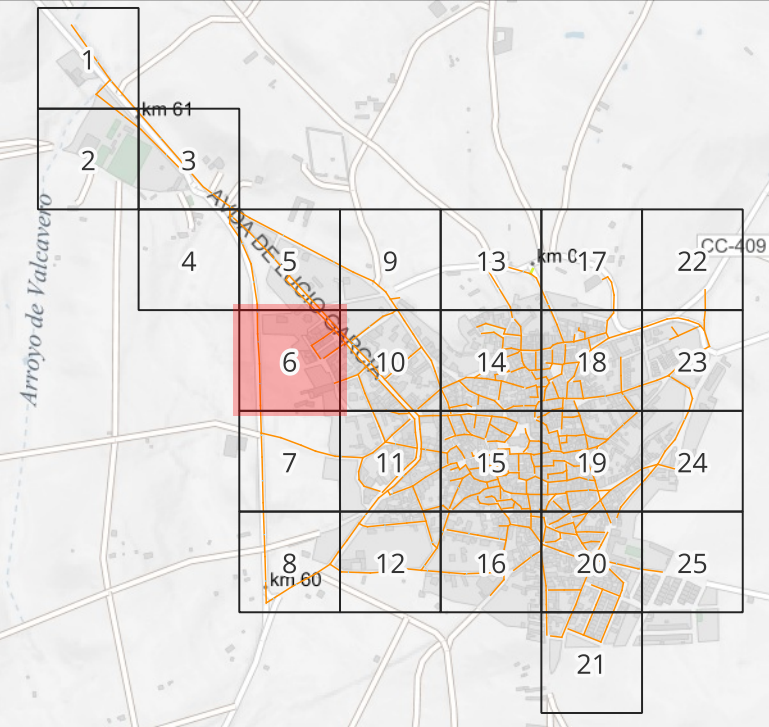
PROYECTO: **SERVICIO DE SANAMIENTO**

SITUACIÓN: **TÉRMINO MUNICIPAL DE PERALEDA DE LA MATA (CÁCERES)**

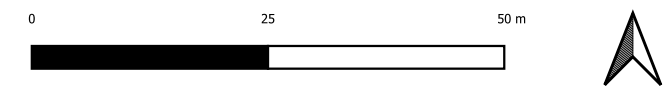
FECHA: MAYO 2026	PLANO: RED DE DISTRIBUCIÓN DE AGUA POTABLE ATLAS - ZONA 5	ESCALA: 1:800	Nº: 5 de 25
------------------------	---	------------------	----------------



**PLANO GUÍA**



**ESCALA GRÁFICA**



**LEYENDA**

**Tipología red**

- Unitaria
- Imbornal
- Pozo de registro
- Vertido



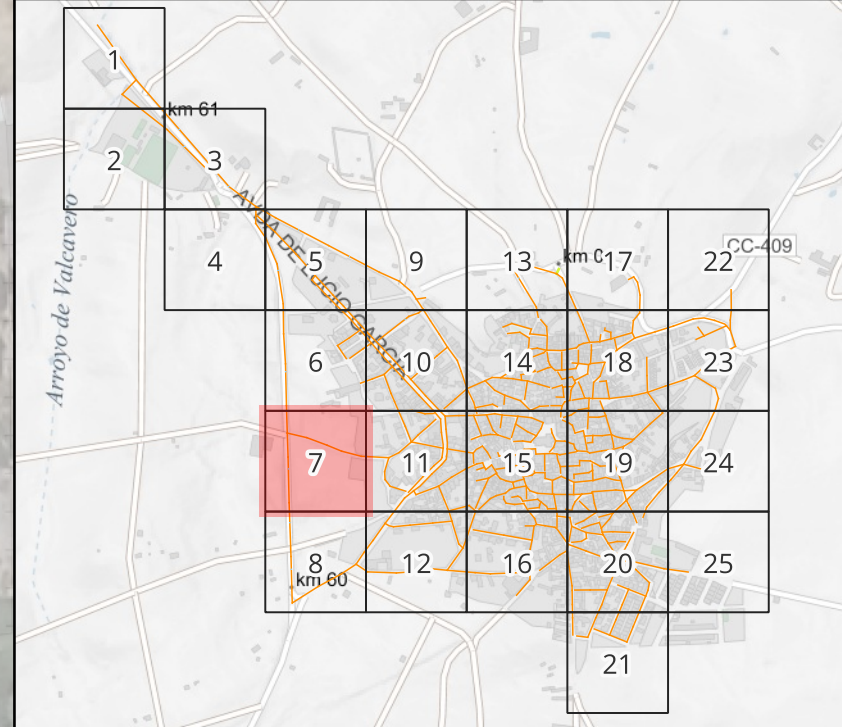
PROYECTO: **SERVICIO DE SANAMIENTO**

SITUACIÓN: **TÉRMINO MUNICIPAL DE PERALEDA DE LA MATA (CÁCERES)**

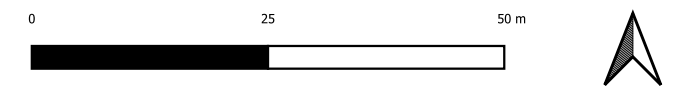
FECHA: MAYO 2026	PLANO: RED DE DISTRIBUCIÓN DE AGUA POTABLE ATLAS - ZONA 6	ESCALA: 1:800	Nº: 6 de 25
------------------------	---	------------------	----------------



**PLANO GUÍA**



**ESCALA GRÁFICA**



**LEYENDA**

**Tipología red**

-  Unitaria
-  Imbornal
-  Pozo de registro
-  Vertido



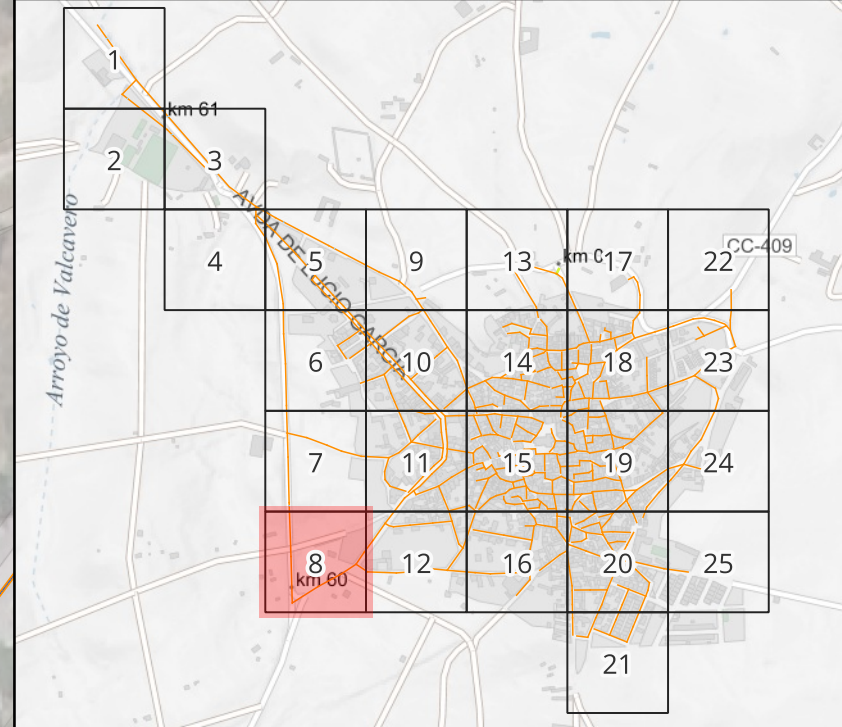
PROYECTO: **SERVICIO DE SANAMIENTO**

SITUACIÓN: **TÉRMINO MUNICIPAL DE PERALEDA DE LA MATA (CÁCERES)**

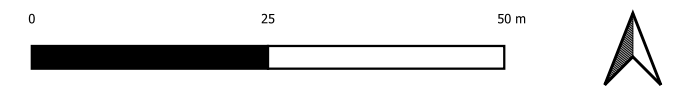
FECHA: MAYO 2026	PLANO: RED DE DISTRIBUCIÓN DE AGUA POTABLE ATLAS - ZONA 7	ESCALA: 1:800	Nº: 7 de 25
------------------------	---	------------------	----------------



**PLANO GUÍA**






**ESCALA GRÁFICA**



**LEYENDA**

**Tipología red**

-  Unitaria
-  Imbornal
-  Pozo de registro
-  Vertido



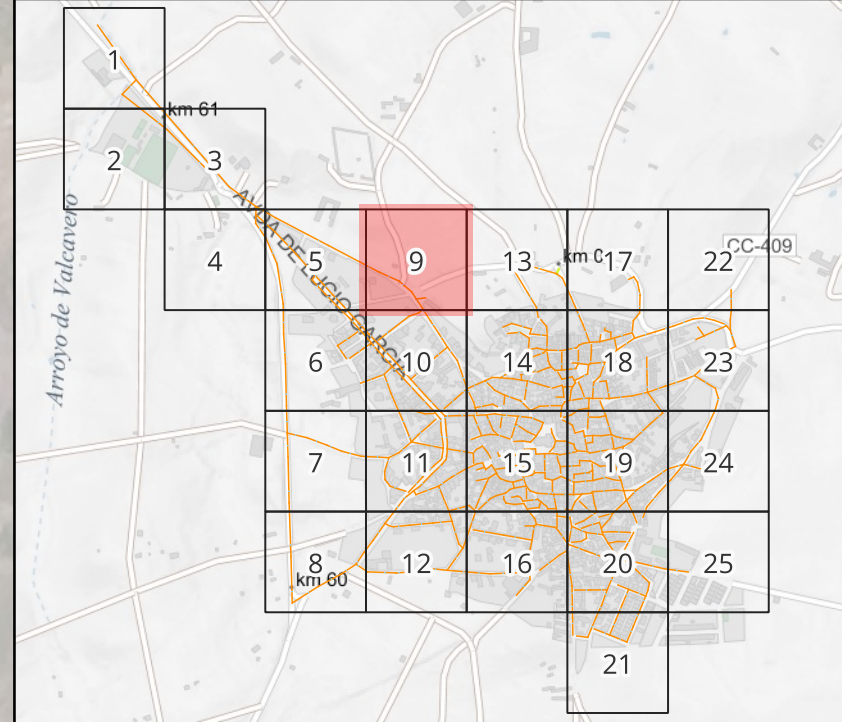
PROYECTO: **SERVICIO DE SANAMIENTO**

SITUACIÓN: **TÉRMINO MUNICIPAL DE PERALEDA DE LA MATA (CÁCERES)**

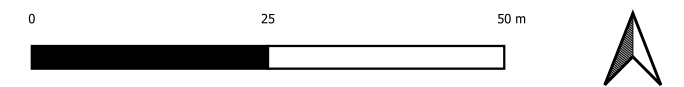
FECHA: MAYO 2026	PLANO: RED DE DISTRIBUCIÓN DE AGUA POTABLE ATLAS - ZONA 8	ESCALA: 1:800	Nº: 8 de 25
------------------------	---	------------------	----------------



**PLANO GUÍA**



**ESCALA GRÁFICA**



**LEYENDA**

**Tipología red**

- Unitaria
- Imbornal
- Pozo de registro
- Vertido



PROYECTO: **SERVICIO DE SANAMIENTO**

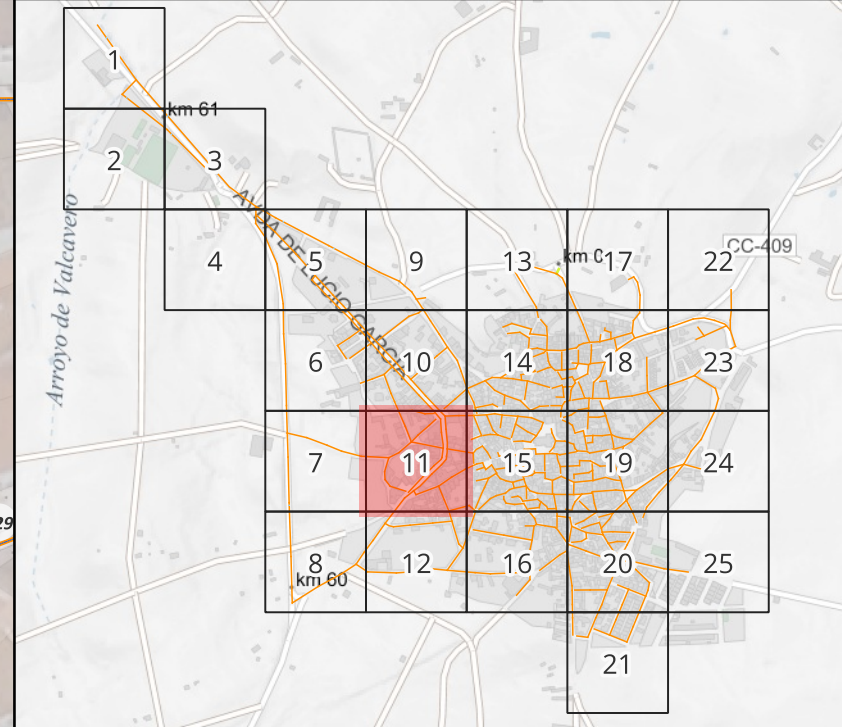
SITUACIÓN: **TÉRMINO MUNICIPAL DE PERALEDA DE LA MATA (CÁCERES)**

FECHA: MAYO 2026	PLANO: RED DE DISTRIBUCIÓN DE AGUA POTABLE ATLAS - ZONA 9	ESCALA: 1:800	Nº: 9 de 25
------------------------	---	------------------	----------------

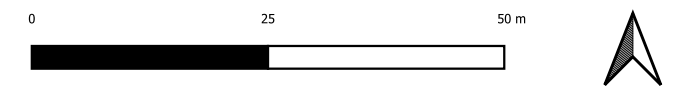




**PLANO GUÍA**







**ESCALA GRÁFICA**



**LEYENDA**

**Tipología red**

-  Unitaria
-  Imbornal
-  Pozo de registro
-  Vertido

Financiado por la Unión Europea NextGenerationEU

GOBIERNO DE ESPAÑA MINISTERIO DEL INTERIOR MINISTERIO DEL TERRITORIO, URBANISMO Y POLÍTICA LOCAL

Plan de Recuperación, Transformación y Resiliencia

**aqlara** ciclo integral del agua

PROYECTO: **SERVICIO DE SANAMIENTO**

SITUACIÓN: **TÉRMINO MUNICIPAL DE PERALEDA DE LA MATA (CÁCERES)**

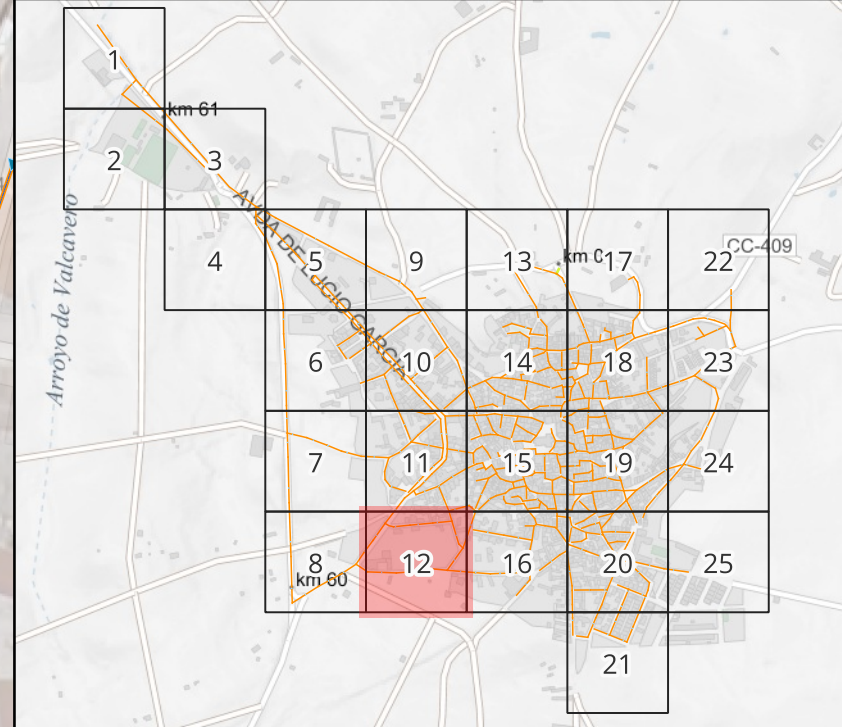
FECHA: **MAYO 2026**

PLANO: **RED DE DISTRIBUCIÓN DE AGUA POTABLE ATLAS - ZONA 11**

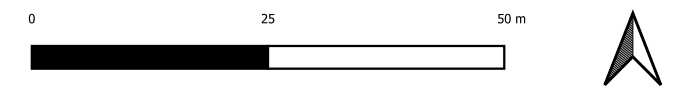
ESCALA: **1:800**  
Nº: **11 de 25**



**PLANO GUÍA**



**ESCALA GRÁFICA**



**LEYENDA**

**Tipología red**

- Unitaria
- Imbornal
- Pozo de registro
- Vertido



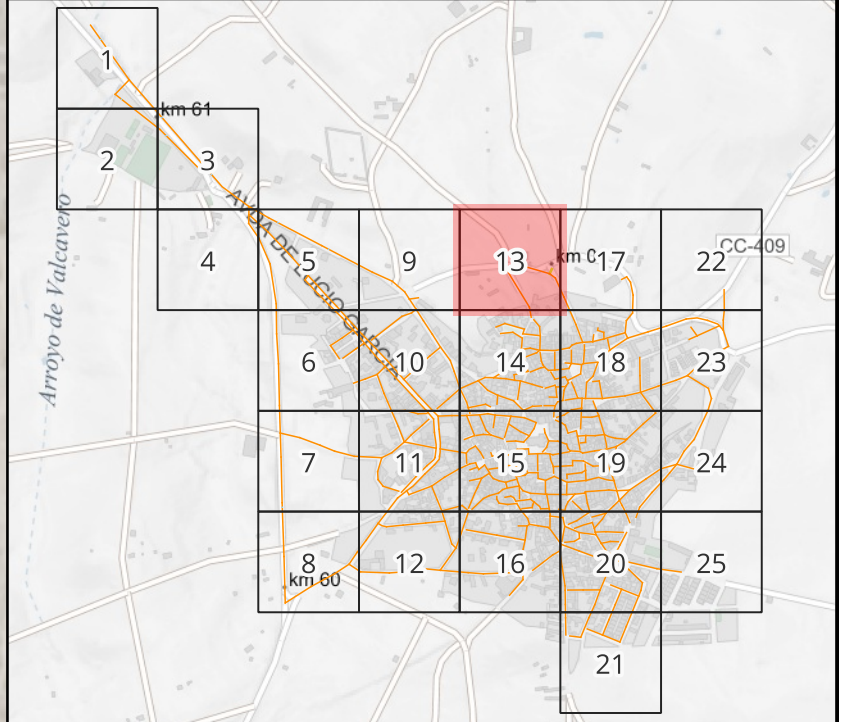
PROYECTO: **SERVICIO DE SANAMIENTO**

SITUACIÓN: **TÉRMINO MUNICIPAL DE PERALEDA DE LA MATA (CÁCERES)**

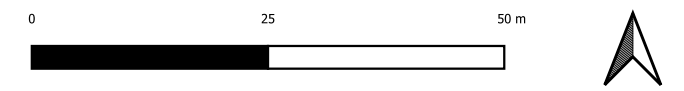
FECHA: MAYO 2026	PLANO: RED DE DISTRIBUCIÓN DE AGUA POTABLE ATLAS - ZONA 12	ESCALA: 1:800	Nº: 12 de 25
------------------------	--	------------------	--------------------



**PLANO GUÍA**



**ESCALA GRÁFICA**



**LEYENDA**

**Tipología red**

- Unitaria
- Imbornal
- ⊙ Pozo de registro
- 📍 Vertido



PROYECTO: **SERVICIO DE SANAMIENTO**

SITUACIÓN: **TÉRMINO MUNICIPAL DE PERALEDA DE LA MATA (CÁCERES)**

FECHA: **MAYO 2026**

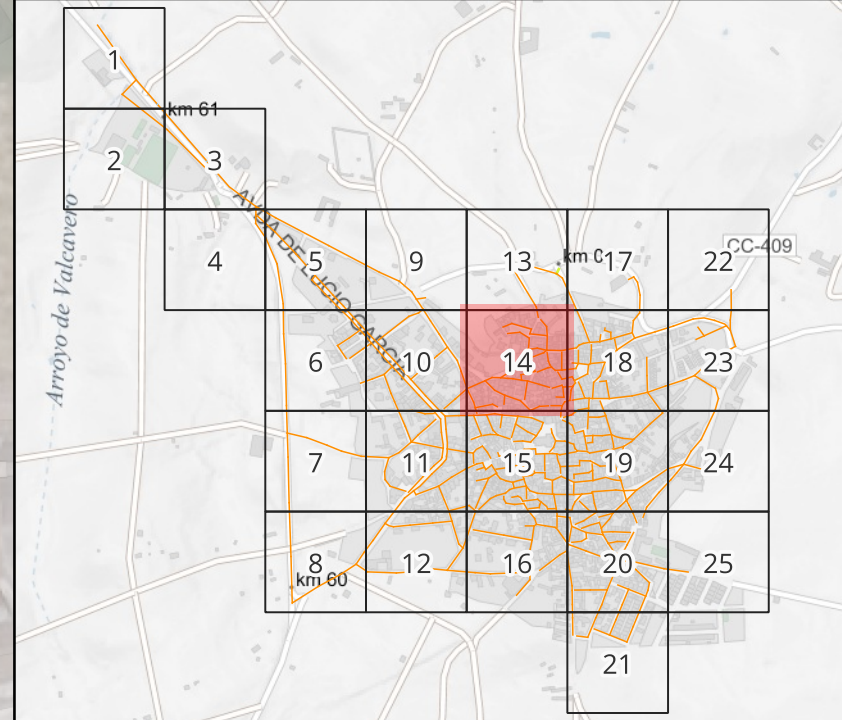
PLANO: **RED DE DISTRIBUCIÓN DE AGUA POTABLE ATLAS - ZONA 13**

ESCALA: **1:800**

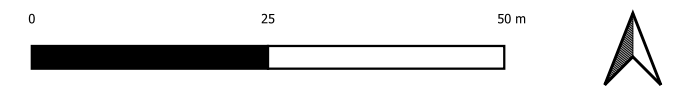
Nº: **13 de 25**



**PLANO GUÍA**



**ESCALA GRÁFICA**



**LEYENDA**

**Tipología red**

- Unitaria
- Imbornal
- Pozo de registro
- Vertido



PROYECTO: **SERVICIO DE SANAMIENTO**

SITUACIÓN: **TÉRMINO MUNICIPAL DE PERALEDA DE LA MATA (CÁCERES)**

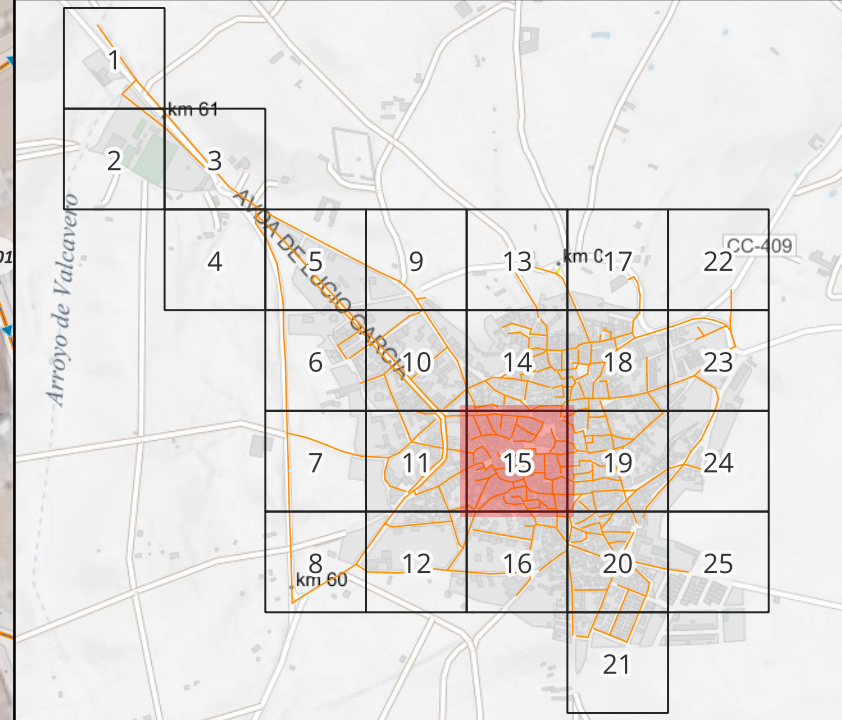
FECHA: **MAYO 2026**

PLANO: **RED DE DISTRIBUCIÓN DE AGUA POTABLE ATLAS - ZONA 14**

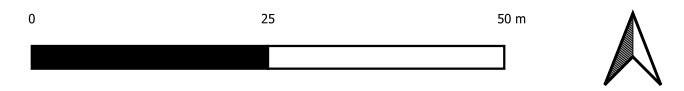
ESCALA: **1:800**  
Nº: **14 de 25**



**PLANO GUÍA**



**ESCALA GRÁFICA**



**LEYENDA**

**Tipología red**

- Unitaria
- Imbornal
- Pozo de registro
- Vertido

Financiado por la Unión Europea NextGenerationEU

COMUNIDAD AUTÓNOMA DE EXTREMADURA MINISTERIO DE TRANSICIÓN ECOLÓGICA Y DEMOCRACIA PARTICIPATIVA

Plan de Recuperación, Transformación y Resiliencia

**aqlara** ciclo integral del agua

PROYECTO: **SERVICIO DE SANAMIENTO**

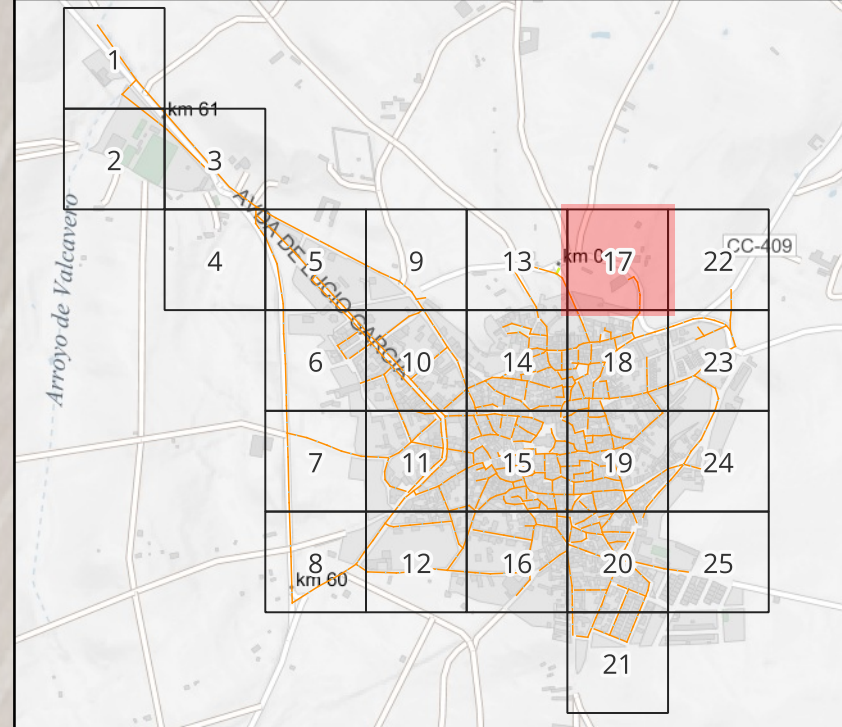
SITUACIÓN: **TÉRMINO MUNICIPAL DE PERALEDA DE LA MATA (CÁCERES)**

FECHA: MAYO 2026	PLANO: RED DE DISTRIBUCIÓN DE AGUA POTABLE ATLAS - ZONA 15	ESCALA: 1:800	Nº: 15 de 25
------------------	--	---------------	--------------

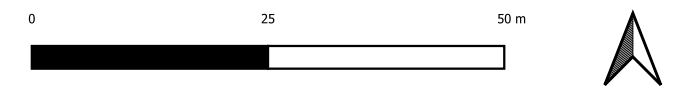




**PLANO GUÍA**




**ESCALA GRÁFICA**



**LEYENDA**

**Tipología red**

-  Unitaria
-  Imbornal
-  Pozo de registro
-  Vertido



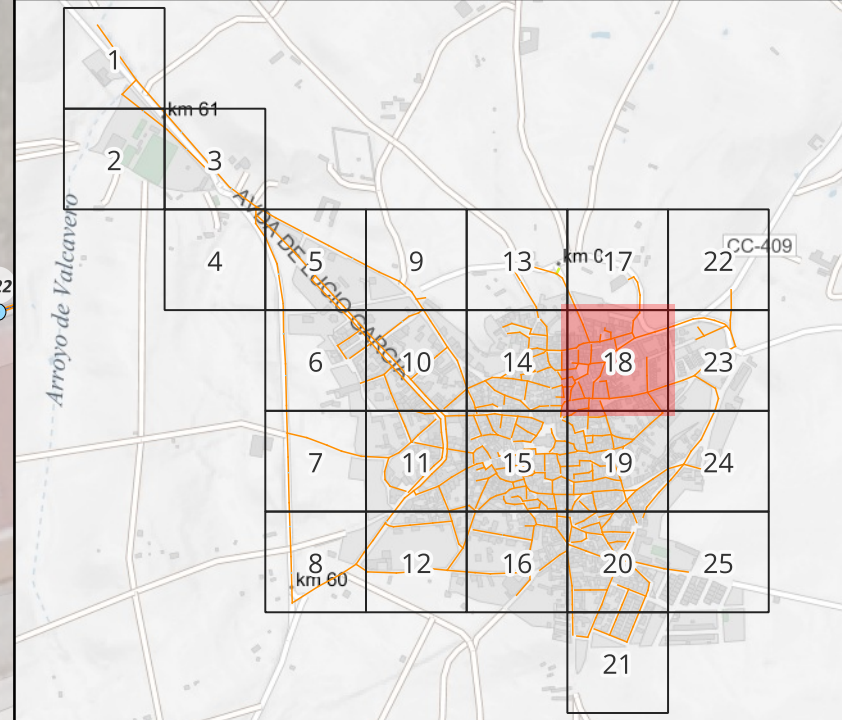
PROYECTO: **SERVICIO DE SANAMIENTO**

SITUACIÓN: **TÉRMINO MUNICIPAL DE PERALEDA DE LA MATA (CÁCERES)**

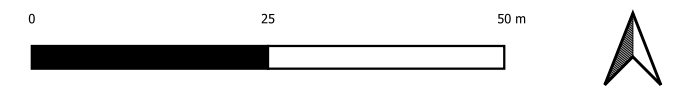
FECHA: MAYO 2026	PLANO: RED DE DISTRIBUCIÓN DE AGUA POTABLE ATLAS - ZONA 17	ESCALA: 1:800	Nº: 17 de 25
------------------------	--	------------------	--------------------



**PLANO GUÍA**



**ESCALA GRÁFICA**



**LEYENDA**

**Tipología red**

- Unitaria
- Imbornal
- Pozo de registro
- Vertido

Financiado por la Unión Europea NextGenerationEU
 GOBIERNO DE EXTREMADURA
 Ministerio de Transformación Económica, Recuperación y Resiliencia
 aqlara ciclo integral del agua

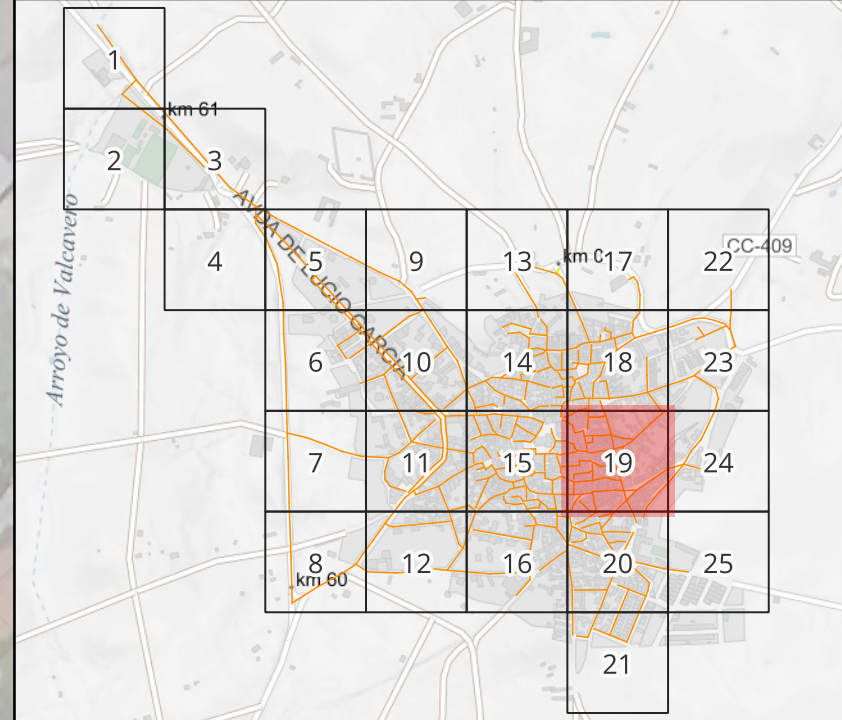
PROYECTO: **SERVICIO DE SANAMIENTO**

SITUACIÓN: **TÉRMINO MUNICIPAL DE PERALEDA DE LA MATA (CÁCERES)**

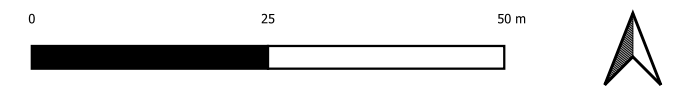
FECHA: MAYO 2026	PLANO: RED DE DISTRIBUCIÓN DE AGUA POTABLE ATLAS - ZONA 18	ESCALA: 1:800	Nº: 18 de 25
------------------------	--	------------------	--------------------



### PLANO GUÍA







### ESCALA GRÁFICA



### LEYENDA

#### Tipología red

-  Unitaria
-  Imbornal
-  Pozo de registro
-  Vertido

Financiado por la Unión Europea NextGenerationEU

GOBIERNO DE ESPAÑA MINISTERIO DE TRANSICIÓN ECOLÓGICA Y SEGURIDAD ENERGÉTICA

Plan de Recuperación, Transformación y Resiliencia

**aqlara** ciclo integral del agua

PROYECTO: **SERVICIO DE SANAMIENTO**

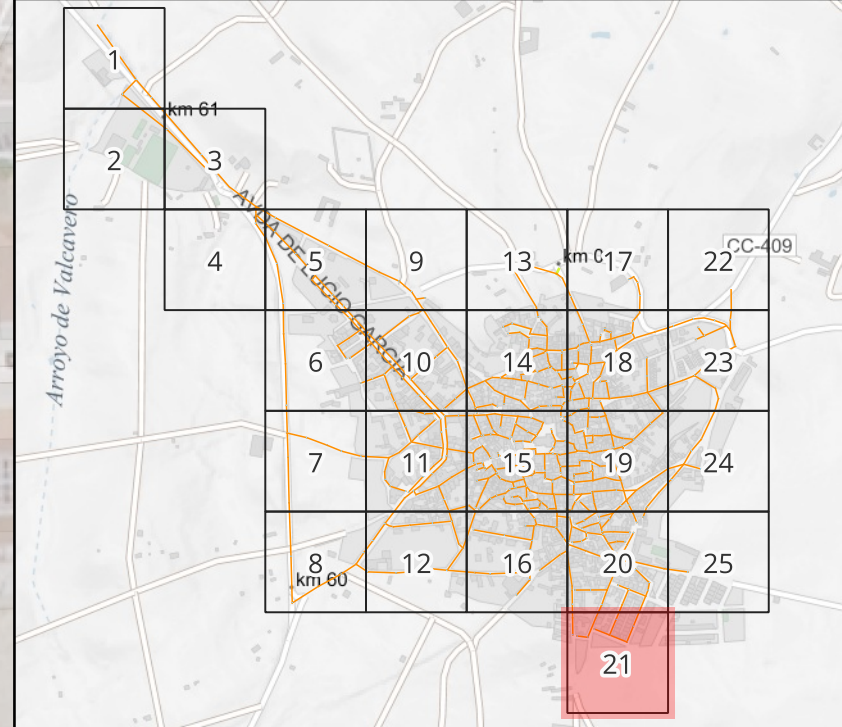
SITUACIÓN: **TÉRMINO MUNICIPAL DE PERALEDA DE LA MATA (CÁCERES)**

FECHA: MAYO 2026	PLANO: RED DE DISTRIBUCIÓN DE AGUA POTABLE ATLAS - ZONA 19	ESCALA: 1:800	Nº: 19 de 25
---------------------	---	------------------	-----------------

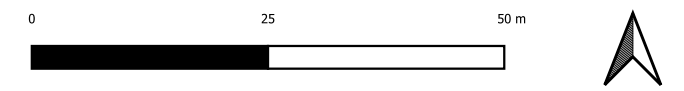




**PLANO GUÍA**




**ESCALA GRÁFICA**



**LEYENDA**

**Tipología red**

-  Unitaria
-  Imbornal
-  Pozo de registro
-  Vertido



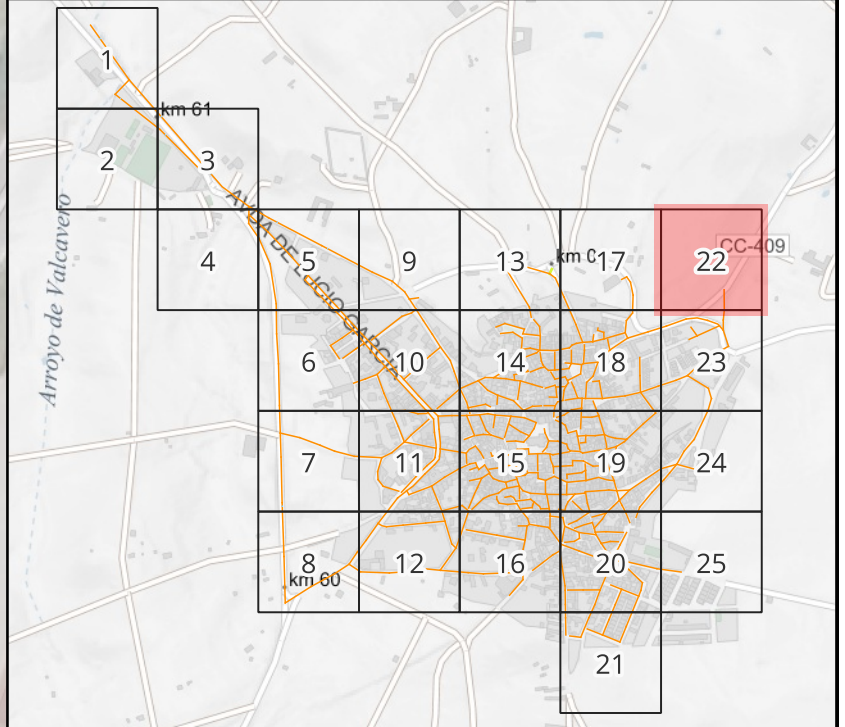
PROYECTO: **SERVICIO DE SANAMIENTO**

SITUACIÓN: **TÉRMINO MUNICIPAL DE PERALEDA DE LA MATA (CÁCERES)**

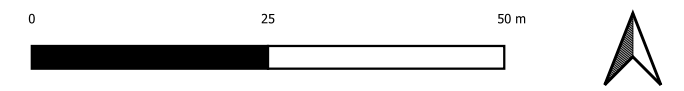
FECHA: MAYO 2026	PLANO: RED DE DISTRIBUCIÓN DE AGUA POTABLE ATLAS - ZONA 21	ESCALA: 1:800	Nº: 21 de 25
------------------------	--	------------------	--------------------



### PLANO GUÍA



### ESCALA GRÁFICA



### LEYENDA

#### Tipología red

-  Unitaria
-  Imbornal
-  Pozo de registro
-  Vertido



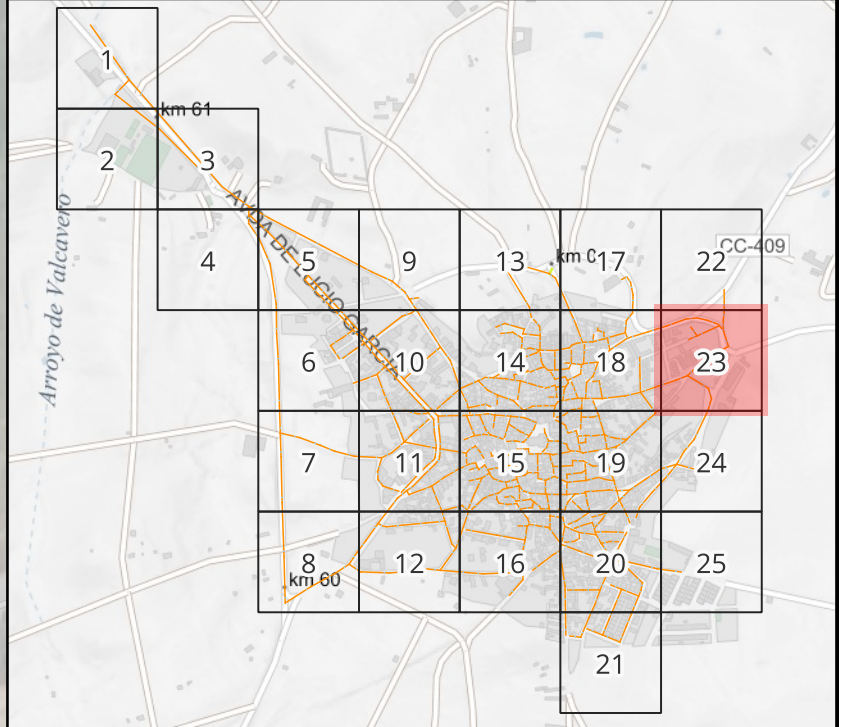
PROYECTO: **SERVICIO DE SANAMIENTO**

SITUACIÓN: **TÉRMINO MUNICIPAL DE PERALEDA DE LA MATA (CÁCERES)**

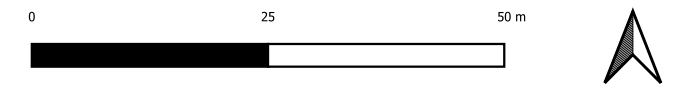
FECHA: MAYO 2026	PLANO: RED DE DISTRIBUCIÓN DE AGUA POTABLE ATLAS - ZONA 22	ESCALA: 1:800	Nº: 22 de 25
------------------------	--	------------------	--------------------



**PLANO GUÍA**



**ESCALA GRÁFICA**



**LEYENDA**

**Tipología red**

- Unitaria
- Imbornal
- Pozo de registro
- Vertido



PROYECTO: **SERVICIO DE SANAMIENTO**

SITUACIÓN: **TÉRMINO MUNICIPAL DE PERALEDA DE LA MATA (CÁCERES)**

FECHA: **MAYO 2026**

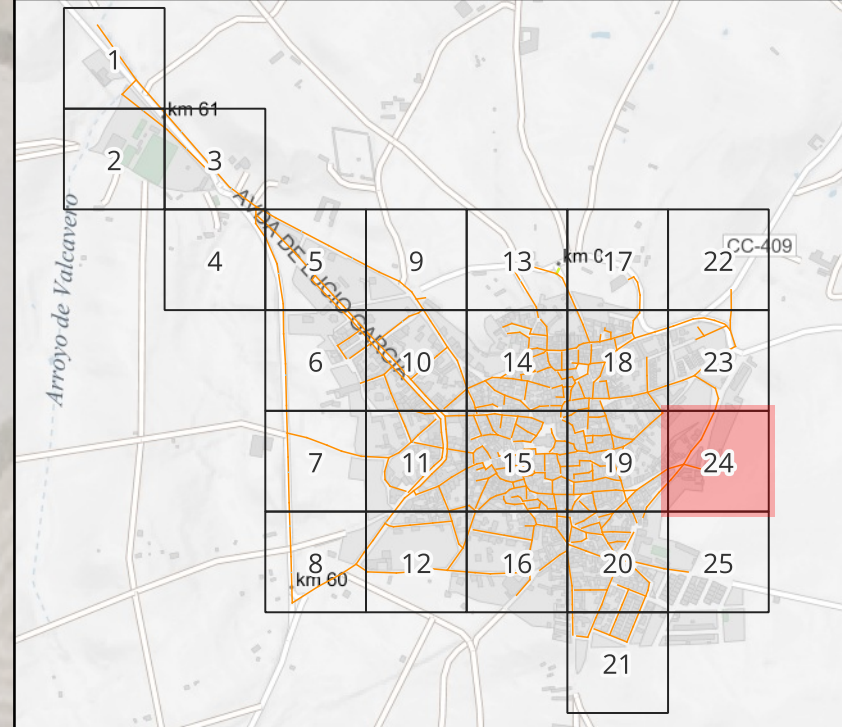
PLANO: **RED DE DISTRIBUCIÓN DE AGUA POTABLE ATLAS - ZONA 23**

ESCALA: **1:800**

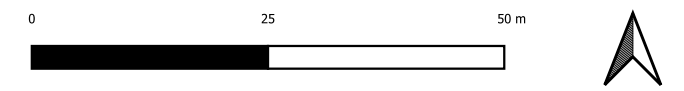
Nº: **23 de 25**



**PLANO GUÍA**



**ESCALA GRÁFICA**



**LEYENDA**

**Tipología red**

- Unitaria
- Imbornal
- Pozo de registro
- Vertido



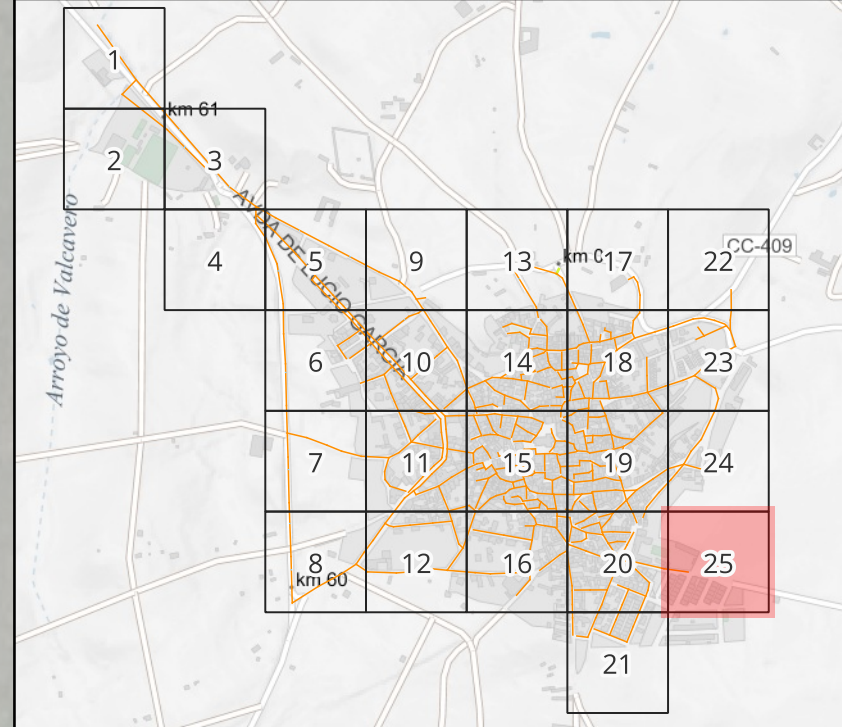
PROYECTO: **SERVICIO DE SANAMIENTO**

SITUACIÓN: **TÉRMINO MUNICIPAL DE PERALEDA DE LA MATA (CÁCERES)**

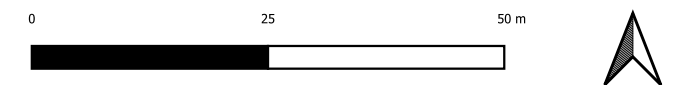
FECHA: MAYO 2026	PLANO: RED DE DISTRIBUCIÓN DE AGUA POTABLE ATLAS - ZONA 24	ESCALA: 1:800	Nº: 24 de 25
------------------------	--	------------------	--------------------



**PLANO GUÍA**




**ESCALA GRÁFICA**



**LEYENDA**

**Tipología red**

-  Unitaria
-  Imbornal
-  Pozo de registro
-  Vertido



PROYECTO: **SERVICIO DE SANAMIENTO**

SITUACIÓN: **TÉRMINO MUNICIPAL DE PERALEDA DE LA MATA (CÁCERES)**

FECHA: **MAYO 2026**

PLANO: **RED DE DISTRIBUCIÓN DE AGUA POTABLE ATLAS - ZONA 25**

ESCALA: **1:800**

Nº: **25 de 25**